



## PLAN ESPECIAL DE INFRAESTRUCTURAS

VERSIÓN INICIAL DEL PLAN: DOCUMENTO PARA APROBACIÓN INICIAL



**PROYECTO FOTOVOLTAICO  
NUDO FUENCARRAL (PFot-549 AC)**

**BLOQUE I.  
DOCUMENTACIÓN INFORMATIVA  
VOLUMEN 2. PLANOS DE INFORMACIÓN**

**EQUIPO REDACTOR**



**2025**

## **ÍNDICE DE PLANOS**

### **CAPÍTULO I1 – PLANO DE SITUACIÓN**

### **CAPÍTULO I2 – PLANOS DE AFECCIONES A LA LEGISLACIÓN SECTORIAL**

- I2.1 LASAT PROMOTORES NUDO FUENCARRAL TRAMO B-C AÉREO SUBTERRÁNEO 1 Y 2
- I2.2 INSTALACIONES PFV LOS PRADILLOS, PFV ENVATIOS XXII FASE II Y SE COLMENAR FUENCARRAL
- I2.3 LASAT PROMOTORES NUDO FUENCARRAL TRAMO B-C AÉREO SUBTERRÁNEO 3
- I2.4 INSTALACIONES ENVATIOS XXIV
- I2.5 LASAT PROMOTORES NUDO FUENCARRAL TRAMO C-D
- I2.6 LASAT PROMOTORES NUDO FUENCARRAL TRAMO C-D Y SE LOS PRADILLOS 400
- I2.7 AFECCIONES SEGÚN EAE

### **CAPÍTULO I3 – PLANOS DE ENCUADRE SOBRE EL PLANEAMIENTO MUNICIPAL**

- I3.1 TÉRMINO MUNICIPAL DE ARANJUEZ
  - I3.1.1 REVISIÓN DEL PGOU ARANJUEZ
  - I3.1.2 PGOU ARANJUEZ
- I3.2 TÉRMINO MUNICIPAL DE COLMENAR DE OREJA - NNSS
- I3.3 TÉRMINO MUNICIPAL DE CHINCHÓN
  - I3.3.1 NNSS CHINCHÓN
  - I3.3.2 PONP CHINCHÓN. LOS COHONARES I y III
- I3.4 TÉRMINO MUNICIPAL DE TITULCIA - NNSS
- I3.5 TÉRMINO MUNICIPAL DE MORATA DE TAJUÑA - NNSS
- I3.6 TÉRMINO MUNICIPAL DE ARGANDA DEL REY
  - I3.6.1 PGOU ARGANDA DEL REY 1985, VIGENTE EN SNU
  - I3.6.2 PGOU ARGANDA DEL REY
- I3.7 TÉRMINO MUNICIPAL DE LOECHES - NNSS



13.8 TÉRMINO MUNICIPAL DE VELILLA DE SAN ANTONIO - PGOU

13.9 TÉRMINO MUNICIPAL DE MEJORADA DEL CAMPO - PGOU

13.10 TÉRMINO MUNICIPAL DE VALDILECHA - PGOU

13.11 TÉRMINO MUNICIPAL DE CAMPO REAL - NNSS

13.12 TÉRMINO MUNICIPAL DE TORRES DE LA ALAMEDA - NNSS

13.13 TÉRMINO MUNICIPAL DE SAN FERNANDO DE HENARES – REVISIÓN DEL PGOU

13.14 TÉRMINO MUNICIPAL DE PARACUELLOS DE JARAMA - PGOU

13.15 TÉRMINO MUNICIPAL DE AJALVIR - NNSS

13.16 TÉRMINO MUNICIPAL DE COBEÑA - NNSS

13.17 TÉRMINO MUNICIPAL DE SAN SEBASTIÁN DE LOS REYES

13.7.1 PGOU SAN SEBASTIÁN DE LOS REYES 1985

13.7.2 PGOU SAN SEBASTIÁN DE LOS REYES

13.18 TÉRMINO MUNICIPAL DE ALCOBENDAS

13.8.1 PGOU ALCOBENDAS

13.8.2 MODIFICACIÓN 5 DEL PLAN PARCIAL SUS A-4 “VALDELACASA”

13.19 TÉRMINO MUNICIPAL DE MADRID - PGOU

## **CAPÍTULO I4 – PLANOS DEL ÁMBITO DEL PLAN ESPECIAL**

14.1 LASAT PROMOTORES NUDO FUENCARRAL TRAMO B-C AÉREO SUBTERRÁNEO 1 Y 2

14.2 INSTALACIONES PFV LOS PRADILLOS, PFV ENVATIOS XXII FASE II Y SE COLMENAR FUENCARRAL

14.3 LASAT PROMOTORES NUDO FUENCARRAL TRAMO B-C AÉREO SUBTERRÁNEO 3

14.4 INSTALACIONES ENVATIOS XXIV

14.5 LASAT PROMOTORES NUDO FUENCARRAL TRAMO C-D

14.6 LASAT PROMOTORES NUDO FUENCARRAL TRAMO C-D Y SE LOS PRADILLOS 400

## LISTADO DE ACRÓNIMOS

**AAC** - Autorización Administrativa de Construcción

**AAP** - Autorización Administrativa Previa

**AP** - Apoyo

**BOCM** - Boletín Oficial de la Comunidad de Madrid

**BT** - Baja Tensión

**CAM** - Comunidad de Madrid

**CC** - Cuádruple Circuito

**CE** – Cámara de Empalme

**CSub** – Cruce Subterráneo

**DAE** - Declaración Ambiental Estratégica

**DC** - Doble Circuito

**DIA** - Declaración de Impacto Ambiental

**EAE** - Estudio Ambiental Estratégico

**EsIA** - Estudio de Impacto Ambiental

**ICU** - Informe de Compatibilidad Urbanística

**kV** - Kilovoltio

**LAAT** - Línea Aérea de Alta Tensión

**LASAT** - Línea Aéreo - Subterránea de Alta Tensión

**LSAT** - Línea Subterránea de Alta Tensión

**LSMT** - Línea Subterránea de Media Tensión

**MT** - Media Tensión

**NNSS** - Normas Subsidiarias

**NNUU** - Normas Urbanísticas

**PE** - Plan Especial

**PEI** - Plan Especial de Infraestructuras

**PGOU** - Plan General de Ordenación Urbana

**PSFV** - Planta Solar Fotovoltaica

**Psub** – Paralelismo Subterráneo

**PTA** - Proyecto Técnico Administrativo

**REE** - Red Eléctrica de España

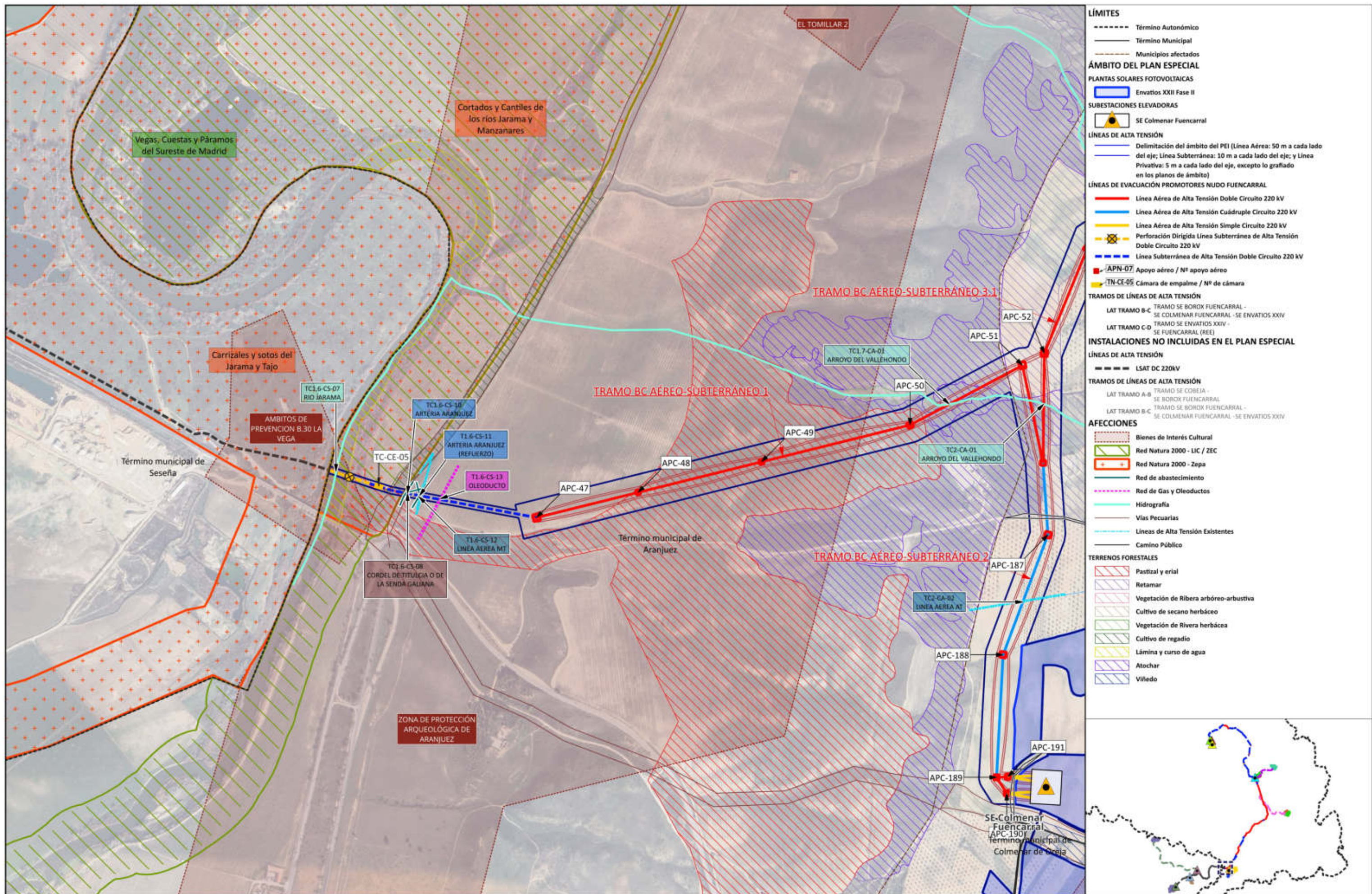
**SC** - Simple circuito

**SE/SET** - Subestación Eléctrica / Transformadora





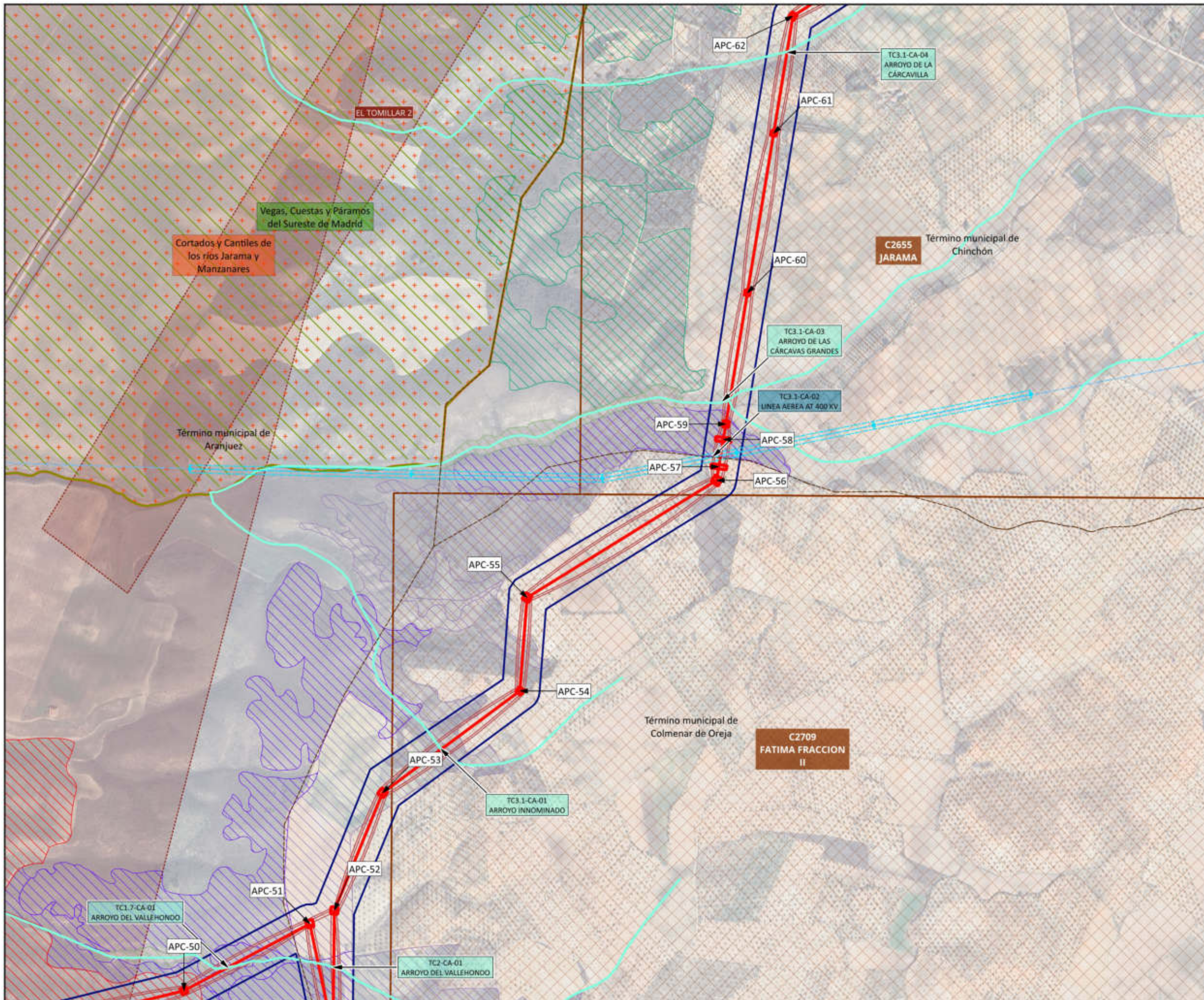




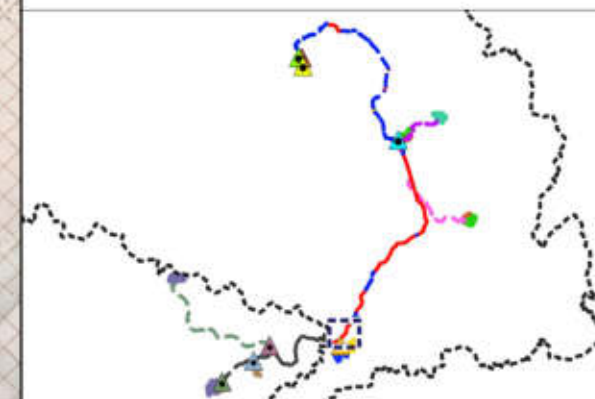




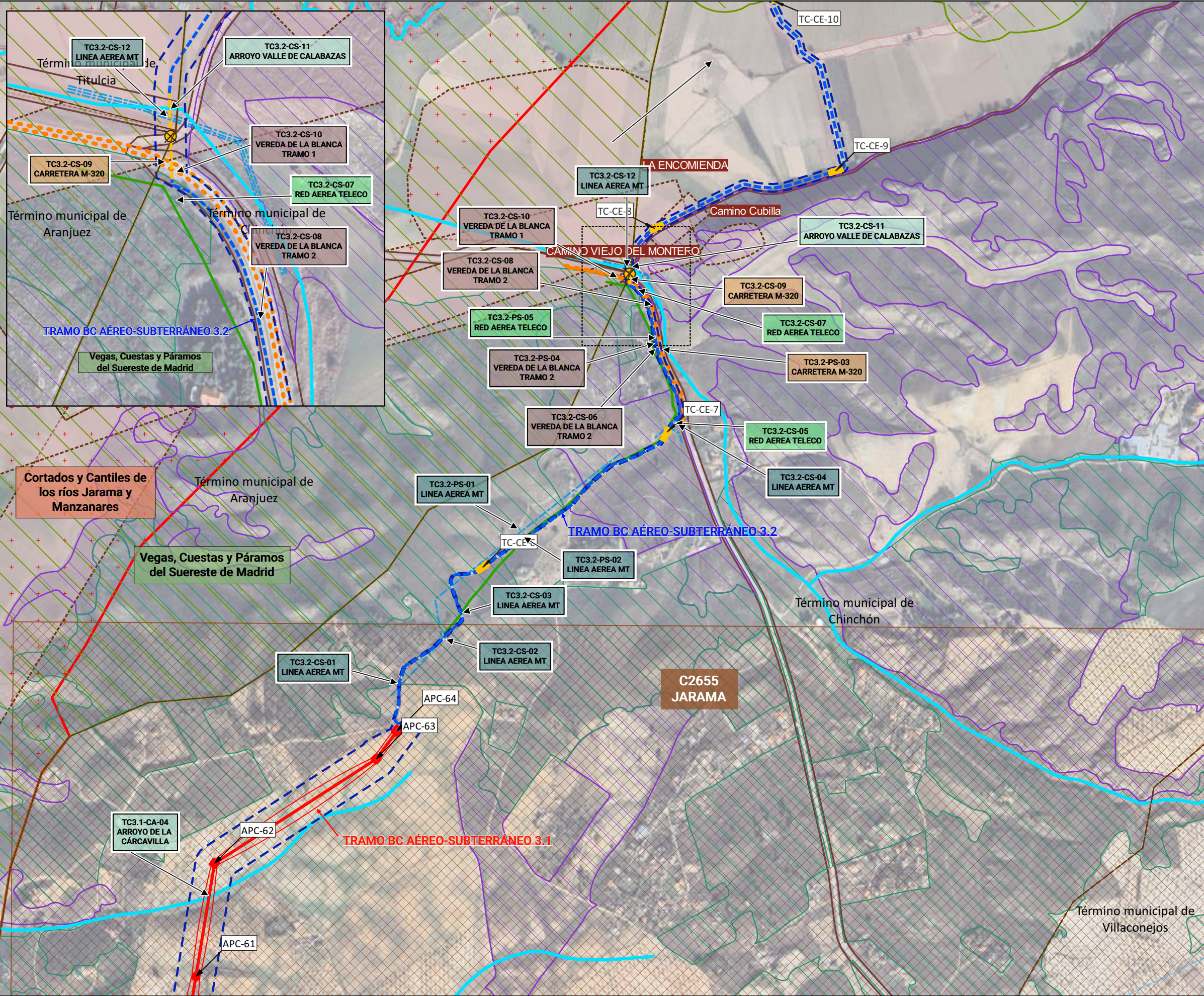




- LÍMITES**
- Término Autonómico
  - Término Municipal
  - Municipios afectados
- ÁMBITO DEL PLAN ESPECIAL**
- LÍNEAS DE ALTA TENSIÓN**
- Delimitación del ámbito del PEI (Línea Aérea: 50 m a cada lado del eje; Línea Subterránea: 10 m a cada lado del eje; y Línea Privativa: 5 m a cada lado del eje, excepto lo grafiado en los planos de ámbito)
- LÍNEAS DE EVACUACIÓN PROMOTORES NUDO FUENCARRAL**
- Línea Aérea de Alta Tensión Doble Circuito 220 kV
  - APN-07 Apoyo aéreo / Nº apoyo aéreo
- TRAMOS DE LÍNEAS DE ALTA TENSIÓN**
- LAT TRAMO B-C TRAMO SE BORDO FUENCARRAL - SE COLMENAR FUENCARRAL - SE ENVATIOS XXIV
  - LAT TRAMO C-D TRAMO SE ENVATIOS XXIV - SE FUENCARRAL (REE)
- AFECCIONES**
- Bienes de Interés Cultural
  - Derechos Mineros
  - Red Natura 2000 - LIC / ZEC
  - Red Natura 2000 - Zepa
  - Hidrografía
  - Vías Pecuarias
  - Líneas de Alta Tensión Existentes
- TERRENOS FORESTALES**
- Pastizal y erial
  - Retamar
  - Vegetación de Rivera herbácea
  - Cantuesar, tomillar y otras especies de pequeña talla
  - Atochar







**LÍMITES**

- Autonómico
- Municipios afectados
- Término Municipal

**ÁMBITO DEL PLAN ESPECIAL**

**LÍNEAS DE ALTA TENSIÓN**

- Delimitación del ámbito del PEI (Línea Aérea: 50 m a cada lado del eje; Línea Subterránea: 10 m a cada lado del eje; y Línea Privativa: 5 m a cada lado del eje, además de lo grafiado en los planos)

**LÍNEAS DE EVACUACIÓN PROMOTORES NUDO FUENCARRAL**

- Línea Aérea de Alta Tensión Doble Circuito 220 kV
- Perforación Dirigida Línea Subterránea de alta Tensión Doble Circuito 220 kV
- Línea Subterránea de Alta Tensión Doble Circuito 220 kV
- APN-07 Apoyo aéreo / N° apoyo aéreo
- TN-CE-05 Cámara de empalme / N° de cámara

**TRAMOS DE LÍNEAS DE ALTA TENSIÓN**

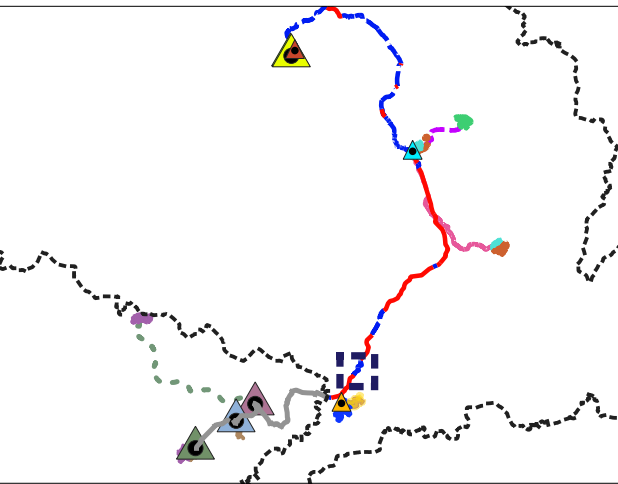
- TRAMO SE BOROX FUENCARRAL - SE COLMENAR FUENCARRAL - SE ENVATIOS XXIV
- LAT TRAMO B-C
- TRAMO SE ENVATIO XXIV - SE FUENCARRAL (REE)
- LAT TRAMO C-D

**AFECCIONES**

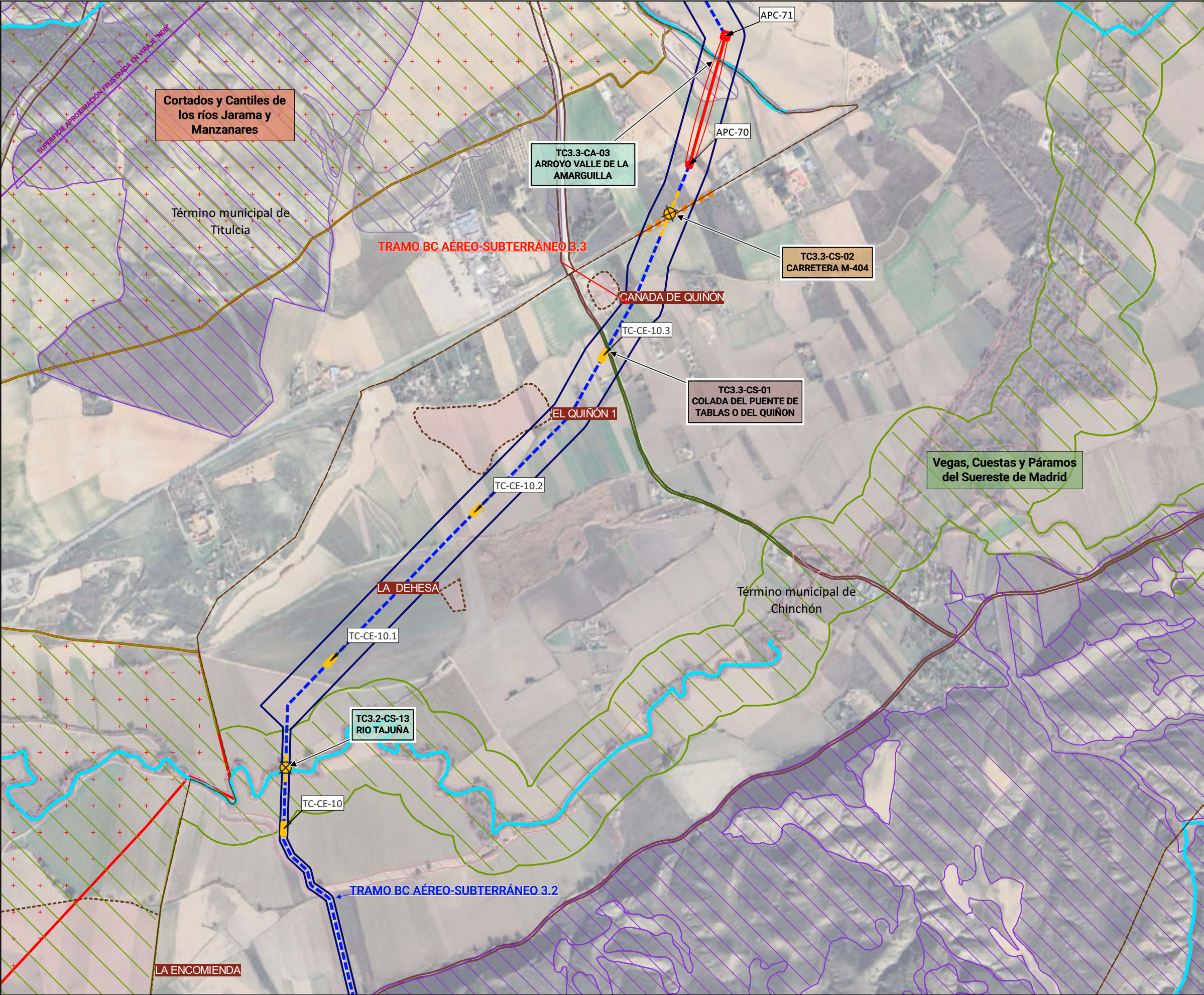
- Bienes de interes Cultural
- Derechos Mineros
- LIC
- ZEPa
- Autopistas, autovías, carreteras
- Hidrografía
- Red de telecomunicaciones
- Vías Pecuarías
- Líneas de Alta Tensión Existentes

**Terrenos forestales**

- Vegetacion de ribera arboreo - arbustiva
- Cantuesar, tomillar y otras especies de pequeña talla
- Atochar







**LÍMITES**

- Autonómico
- Municipios afectados
- Término Municipal

**ÁMBITO DEL PLAN ESPECIAL**

**LÍNEAS DE ALTA TENSIÓN**

- Delimitación del ámbito del PEI (Línea Aérea: 50 m a cada lado del eje; Línea Subterránea: 10 m a cada lado del eje; y Línea Privativa: 5 m a cada lado del eje, además de lo grafiado en los planos)

**LÍNEAS DE EVACUACIÓN PROMOTORES NUDO FUENCARRAL**

- Línea Aérea de Alta Tensión Doble Circuito 220 kV
- Perforación Dirigida Línea Subterránea de alta Tensión Doble Circuito 220 kV
- Línea Subterránea de Alta Tensión Doble Circuito 220 kV

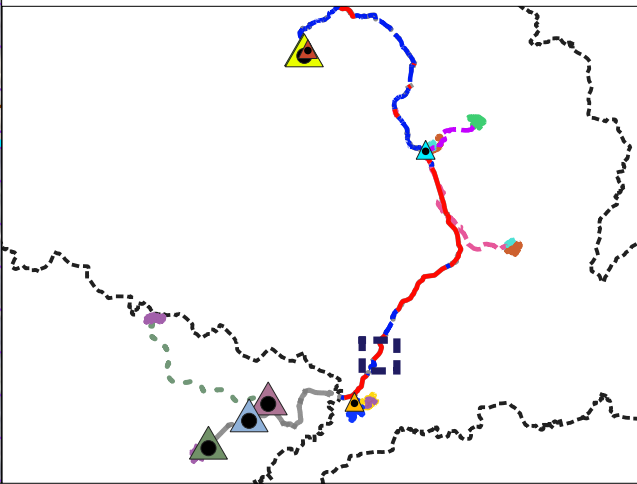
- APN-07 Apoyo aéreo / Nº apoyo aéreo
- TN-CE-05 Cámara de empalme / Nº de cámara

**TRAMOS DE LÍNEAS DE ALTA TENSIÓN**

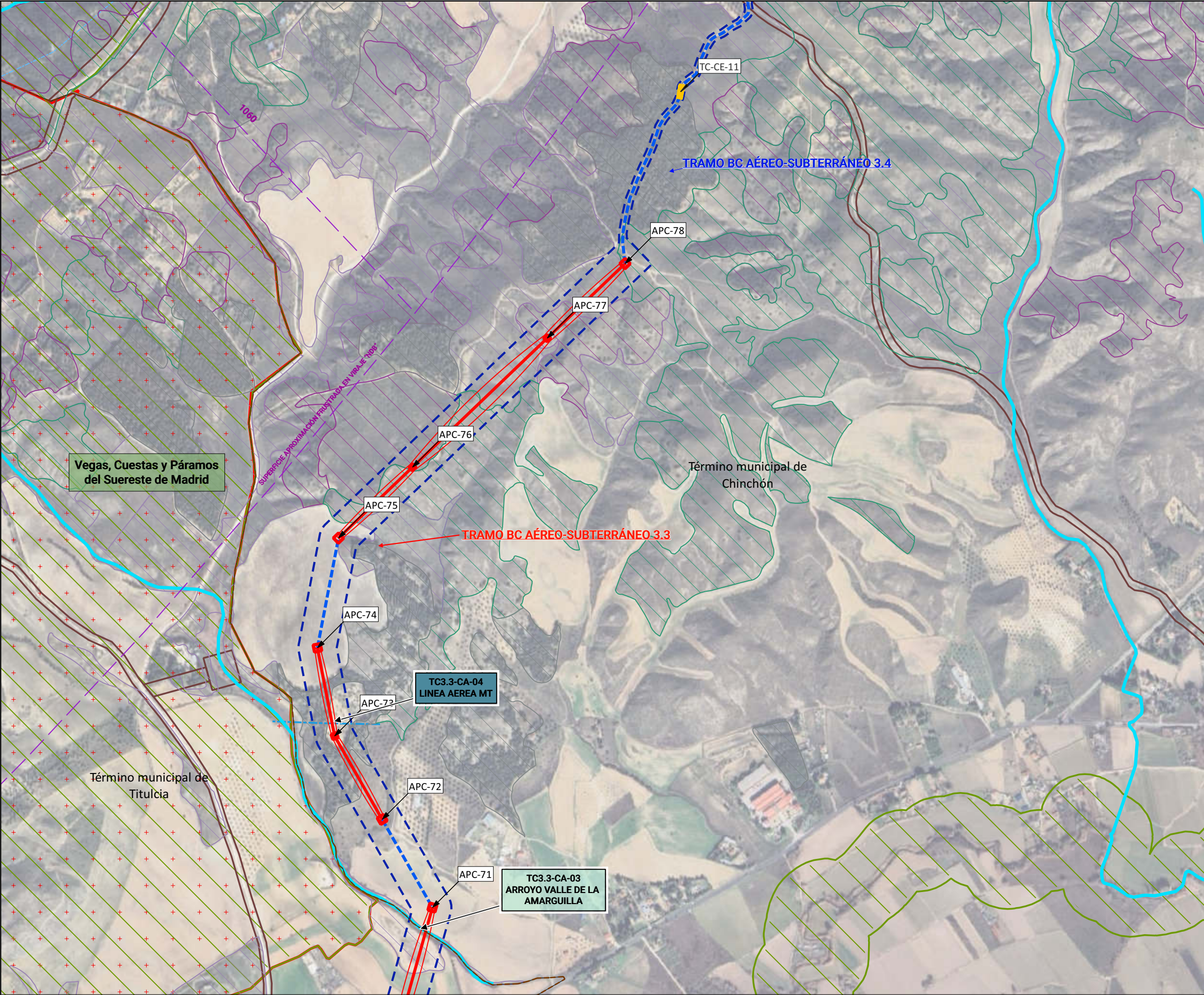
- TRAMO SE BOROX FUENCARRAL - SE COLMENAR FUENCARRAL - SE ENVATIOS XXIV
- LAT TRAMO B-C
- TRAMO SE ENVATIO XXIV - SE FUENCARRAL (REE)
- LAT TRAMO C-D

**AFECCIONES**

- Bienes de interes Cultural
- LIC
- ZEPA
- Autopistas, autovías, carreteras
- Hidrografía
- Vías Pecuarias
- Servidumbre aeronáutica Getafe
- Terrenos forestales
  - Retamar
  - Vegetacion de ribera arboreo - arbustiva
  - Cultivo de regadio
  - Atochar







**LÍMITES**

- Autonómico
- Municipios afectados
- Término Municipal

**ÁMBITO DEL PLAN ESPECIAL**

**LÍNEAS DE ALTA TENSIÓN**

- Delimitación del ámbito del PEI (Línea Aérea: 50 m a cada lado del eje; Línea Subterránea: 10 m a cada lado del eje; y Línea Privativa: 5 m a cada lado del eje, además de lo grafiado en los planos)

**LÍNEAS DE EVACUACIÓN PROMOTORES NUDO FUENCARRAL**

- Línea Aérea de Alta Tensión Doble Circuito 220 kV
- Perforación Dirigida Línea Subterránea de alta Tensión Doble Circuito 220 kV
- Línea Subterránea de Alta Tensión Doble Circuito 220 KV

- APN-07 Apoyo aéreo / Nº apoyo aéreo
- TN-CE-05 Cámara de empalme / Nº de cámara

**TRAMOS DE LÍNEAS DE ALTA TENSIÓN**

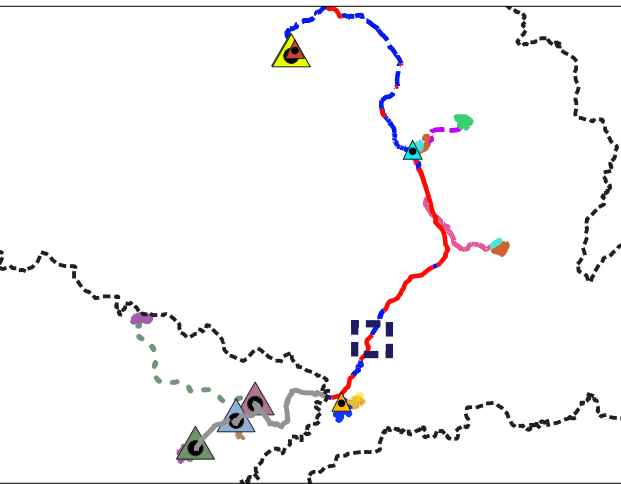
- TRAMO SE BOROX FUENCARRAL - SE COLMENAR FUENCARRAL - SE ENVATIOS XXIV
- LAT TRAMO B-C
- TRAMO SE ENVATIO XXIV - SE FUENCARRAL (REE)
- LAT TRAMO C-D

**AFECCIONES**

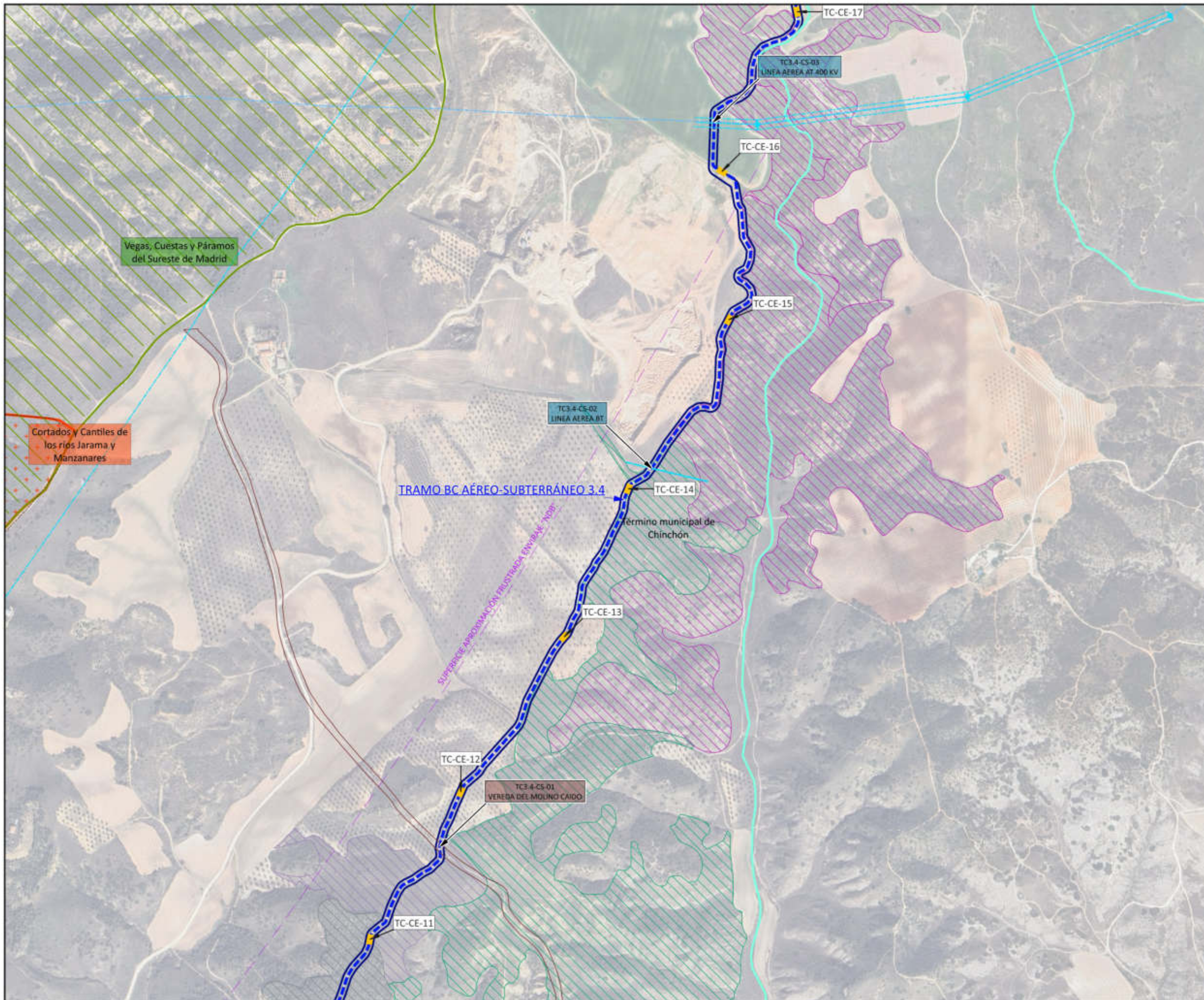
- LIC
- ZEPa
- Autopistas, autovías, carreteras
- Hidrografía
- Vías Pecuarias
- Servidumbre aeronáutica Getafe

**Terrenos forestales**

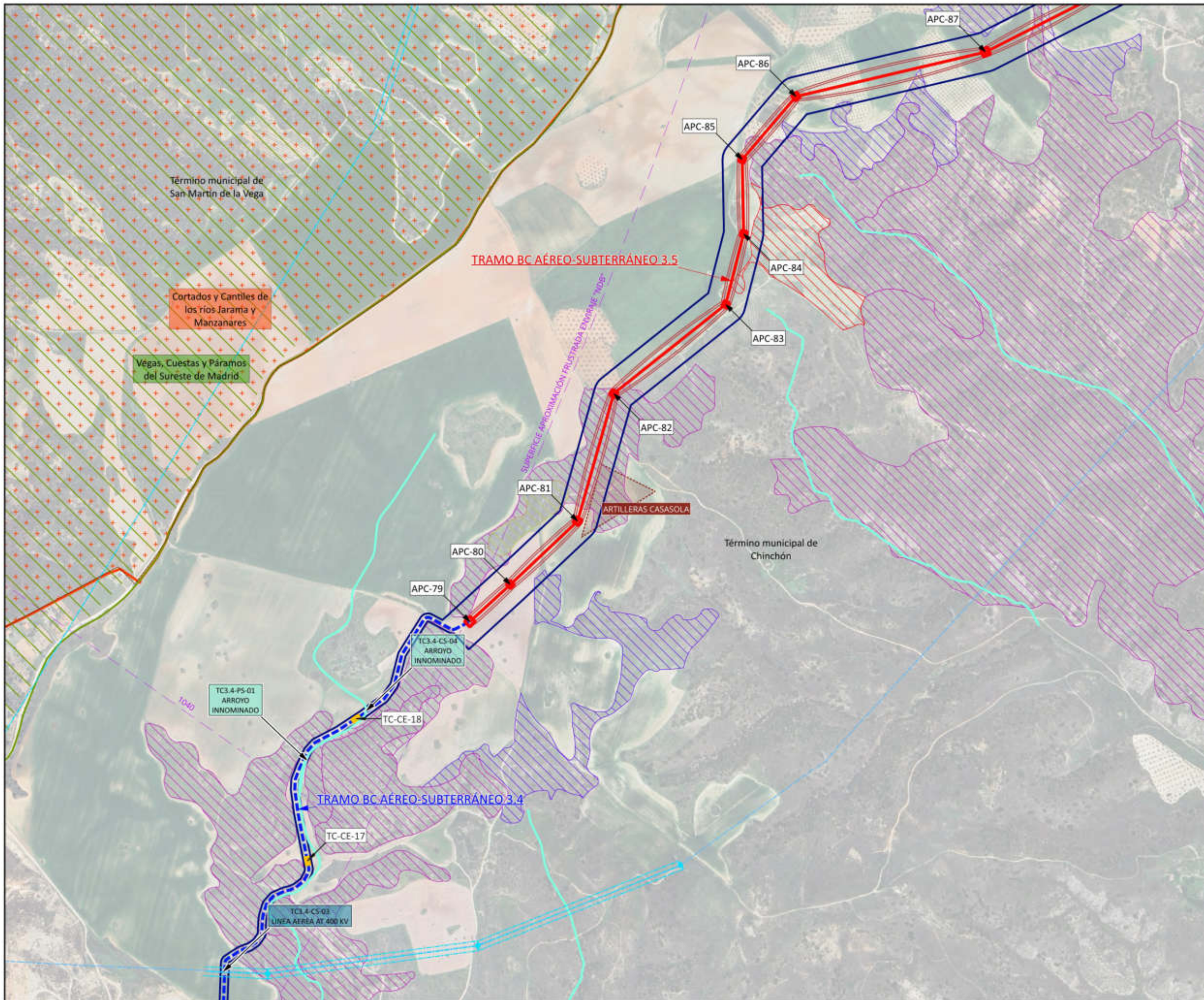
- Retamar
- Pinar de pino carrasco
- Cantuesar, tomillar y otras especies de pequeña talla
- Coscojar



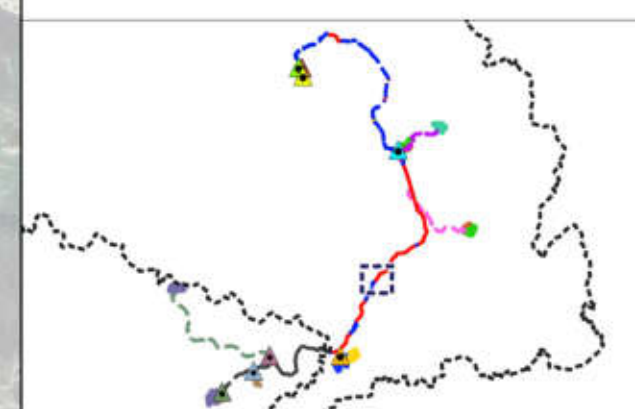




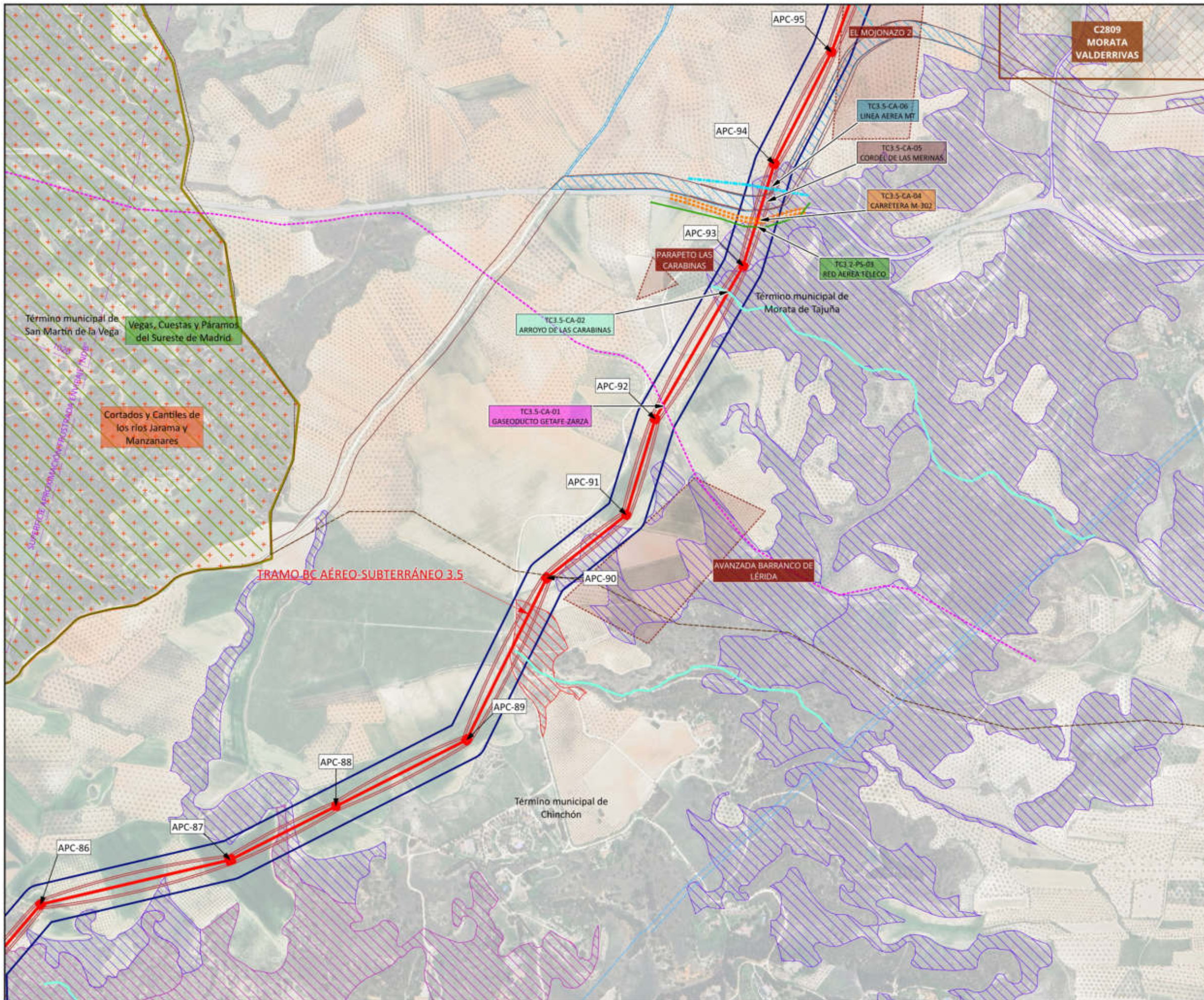




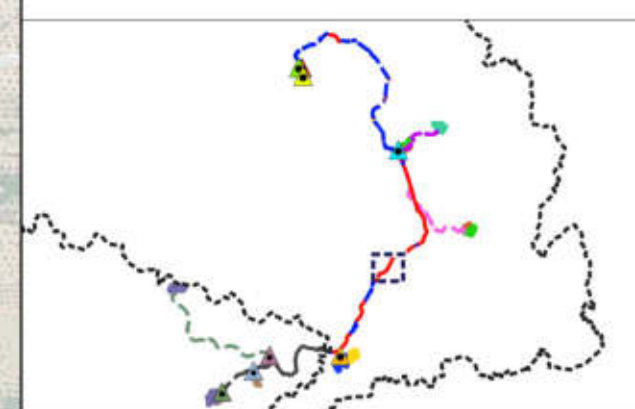
- LÍMITES**
- Término Autonómico
  - Término Municipal
  - Municipios afectados
- ÁMBITO DEL PLAN ESPECIAL**
- LÍNEAS DE ALTA Tensión**
- Delimitación del ámbito del PEI (Línea Aérea: 50 m a cada lado del eje; Línea Subterránea: 10 m a cada lado del eje; y Línea Privativa: 5 m a cada lado del eje, excepto lo grafiado en los planos de ámbito)
- LÍNEAS DE EVACUACIÓN PROMOTORES NUDO FUENCARRAL**
- Linea Aérea de Alta Tensión Doble Circuito 220 kV
  - Linea Subterránea de Alta Tensión Doble Circuito 220 kV
- APN-07** Apoyo aéreo / Nº apoyo aéreo
- TN-CE-05** Cámara de empalme / Nº de cámara
- TRAMOS DE LÍNEAS DE ALTA Tensión**
- LAT TRAMO B-C TRAMO SE BOROX FUENCARRAL - SE COLMENAR FUENCARRAL - SE ENVATOS XXIV
  - LAT TRAMO C-D TRAMO SE ENVATOS XXIV - SE FUENCARRAL (REE)
- AFECCIONES**
- Bienes de Interés Cultural
  - Red Natura 2000 - LIC / ZEC
  - Red Natura 2000 - Zepa
  - Hidrografía
  - Líneas de Alta Tensión Existentes
  - 700 Servidumbres aeronáuticas - Getafe
- TERRENOS FORESTALES**
- Pastizal y erial
  - Encinar
  - Atochar
  - Coscojar



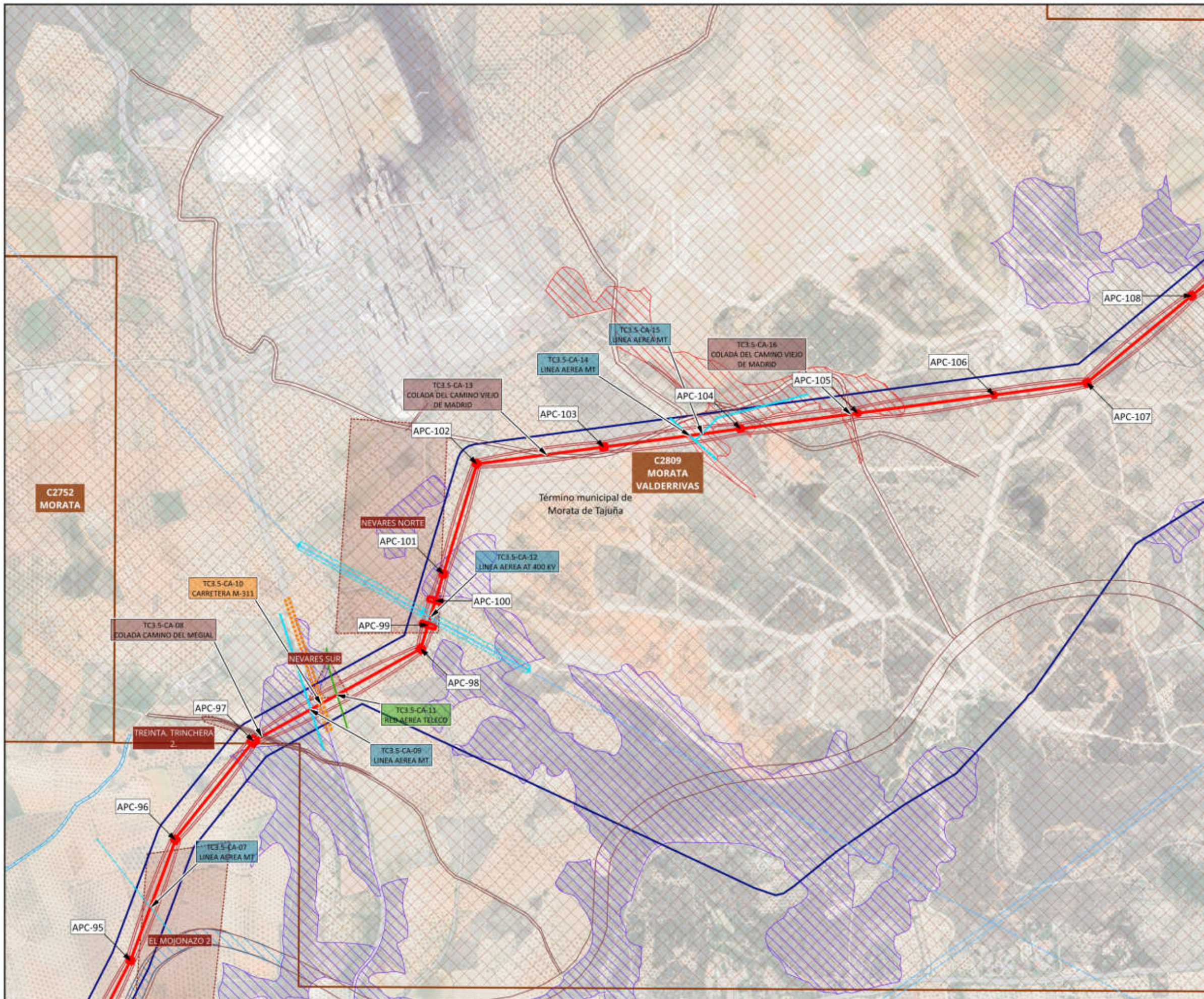




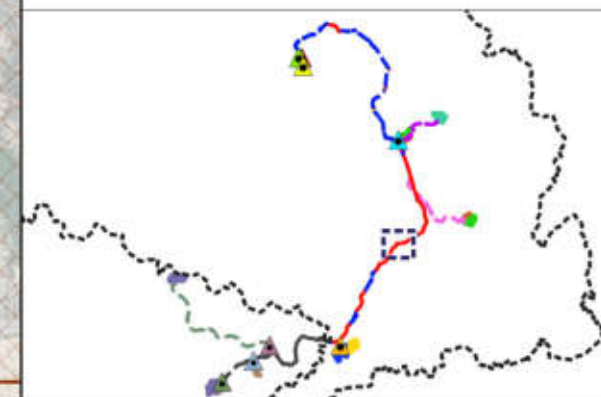
- LÍMITES**
- Término Autonómico
  - Término Municipal
  - Municipios afectados
- ÁMBITO DEL PLAN ESPECIAL**
- LÍNEAS DE ALTA TENSIÓN**
- Delimitación del ámbito del PEI (Línea Aérea: 50 m a cada lado del eje; Línea Subterránea: 10 m a cada lado del eje; y Línea Privativa: 5 m a cada lado del eje, excepto lo grafiado en los planos de ámbito)
- LÍNEAS DE EVACUACIÓN PROMOTORES NUDO FUENCARRAL**
- Línea Aérea de Alta Tensión Doble Circuito 220 kV
  - APN-07 Apoyo aéreo / N° apoyo aéreo
- TRAMOS DE LÍNEAS DE ALTA TENSIÓN**
- LAT TRAMO B-C TRAMO SE BOROX FUENCARRAL - SE COLMENAR FUENCARRAL - SE ENVATOS XXIV
  - LAT TRAMO C-D TRAMO SE ENVATOS XXIV - SE FUENCARRAL (REE)
- AFECCIONES**
- Bienes de Interés Cultural
  - Derechos Mineros
  - Red Natura 2000 - LIC / ZEC
  - Red Natura 2000 - Zepa
  - Autopistas, autovías, carreteras
  - Red de Gas y Oleoductos
  - Hidrografía
  - Red de telecomunicaciones
  - Vías Pecuarias
  - Líneas de Alta Tensión Existentes
  - Servidumbres aeronáuticas - Getafe
- TERRENOS FORESTALES**
- Pastizal y erial
  - Atochar
  - Olivar
  - Coscojar







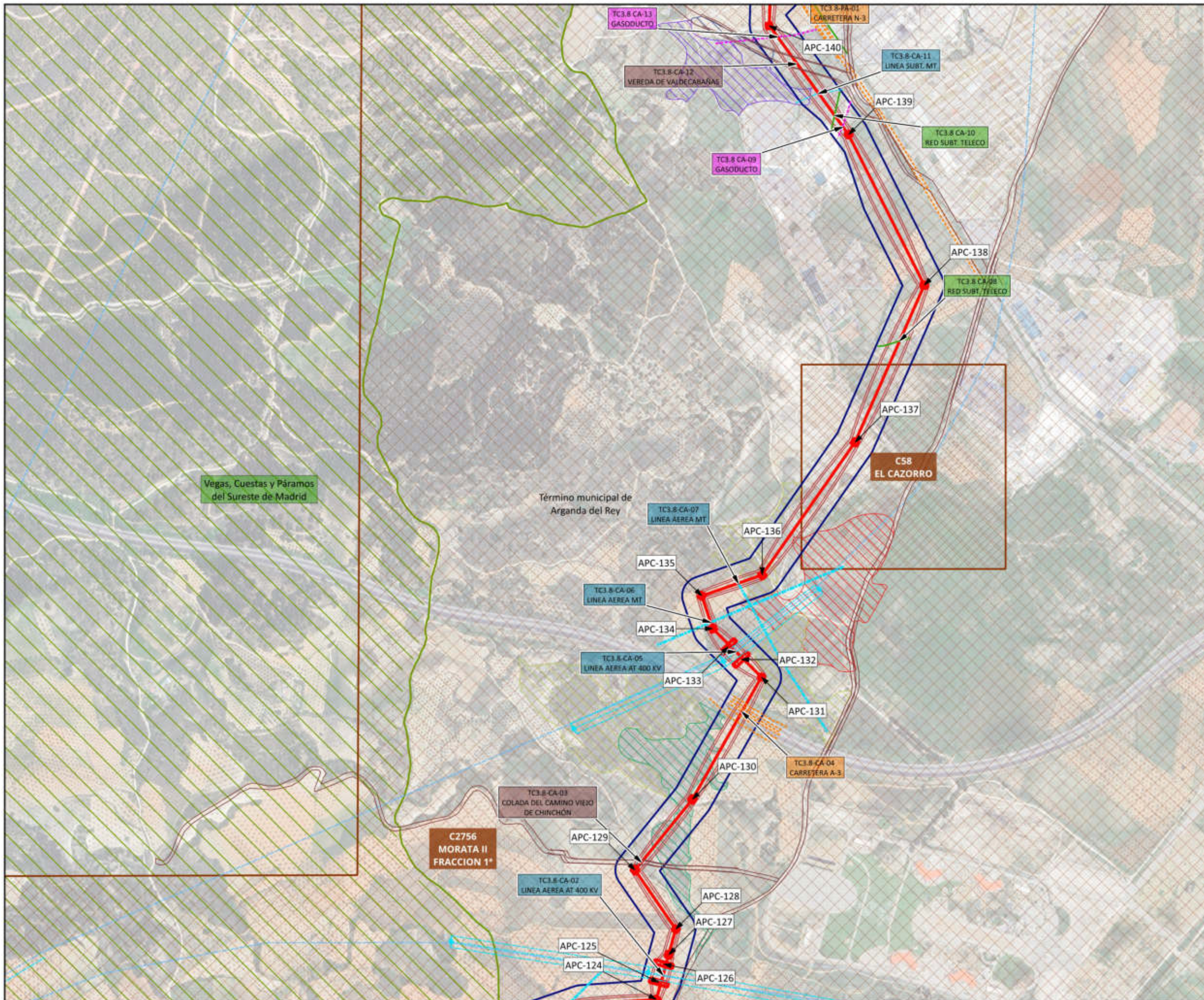
- LÍMITES**
- Término Autonómico
  - Término Municipal
  - Municipios afectados
- ÁMBITO DEL PLAN ESPECIAL**
- LÍNEAS DE ALTA TENSIÓN**
- Delimitación del ámbito del PEI (Línea Aérea: 50 m a cada lado del eje; Línea Subterránea: 10 m a cada lado del eje; y Línea Privativa: 5 m a cada lado del eje, excepto lo grafiado en los planos de ámbito)
- LÍNEAS DE EVACUACIÓN PROMOTORES NUDO FUENCARRAL**
- Línea Aérea de Alta Tensión Doble Circuito 220 kV
  - APN-07 Apoyo aéreo / Nº apoyo aéreo
- TRAMOS DE LÍNEAS DE ALTA TENSIÓN**
- LAT TRAMO B-C TRAMO SE BOROX FUENCARRAL - SE COLMENAR FUENCARRAL - SE ENVATIOS XXIV
  - LAT TRAMO C-D TRAMO SE ENVATIOS XXIV - SE FUENCARRAL (REE)
- AFECCIONES**
- Bienes de Interés Cultural
  - Derechos Mineros
  - Autopistas, autovías, carreteras
  - Red de telecomunicaciones
  - Vías Pecuarias
  - Líneas de Alta Tensión Existentes
- TERRENOS FORESTALES**
- Pastizal y erial
  - Pinar de pino carrasco
  - Atochar
  - Olivar



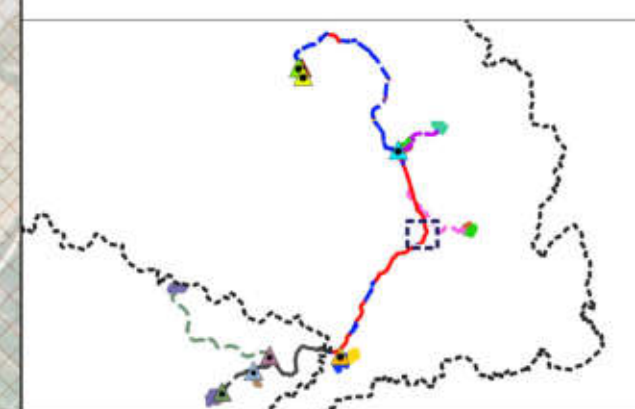




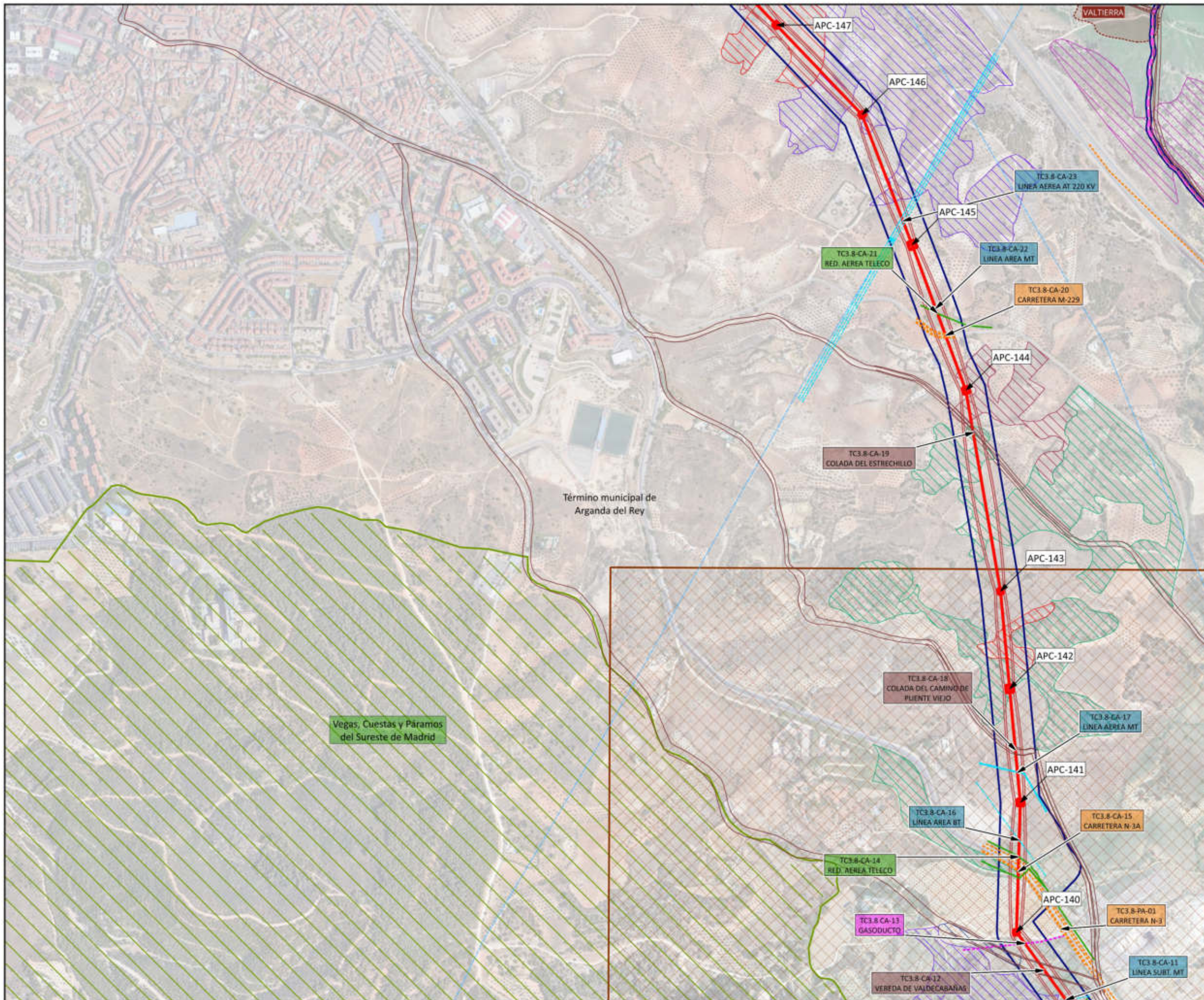




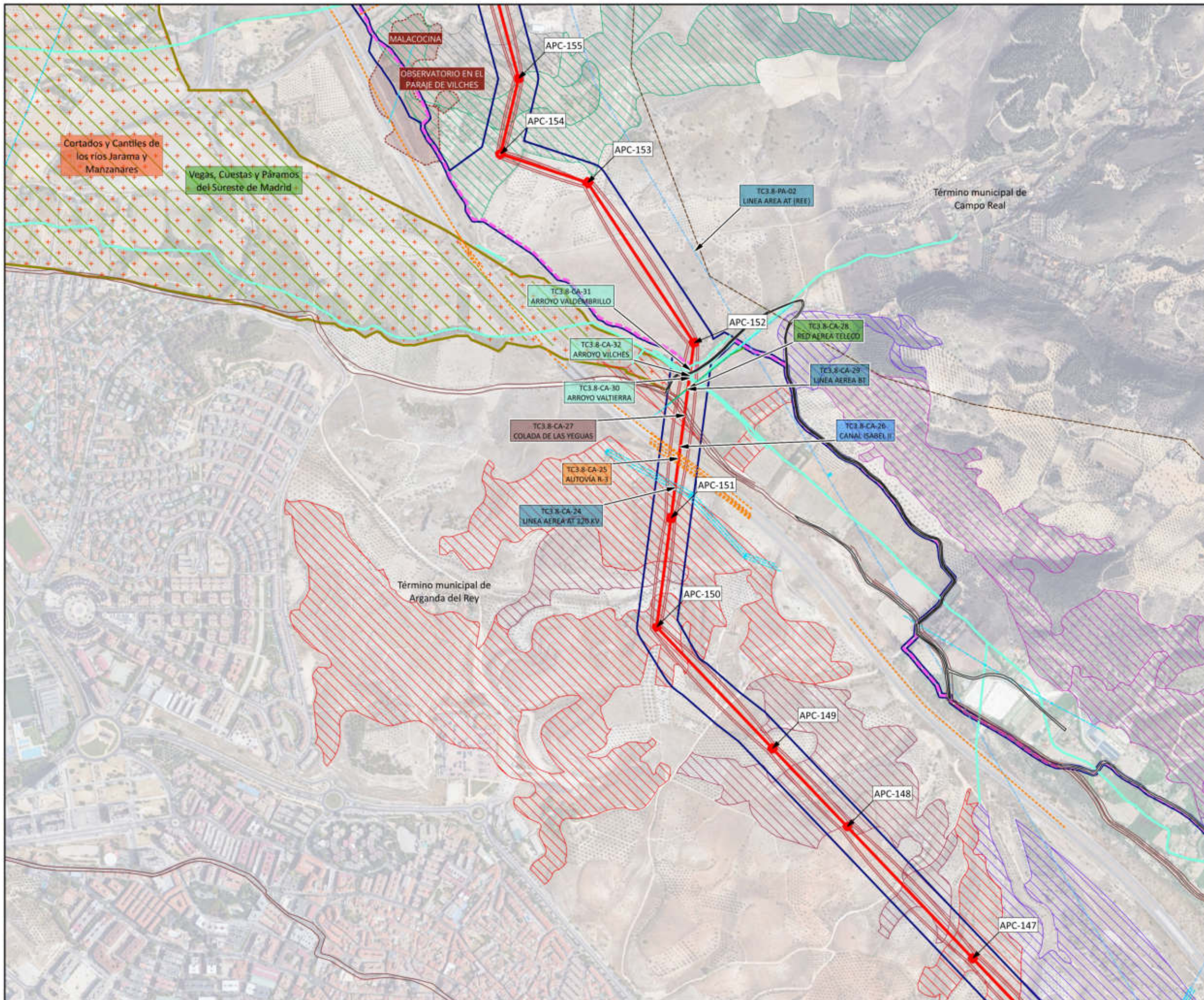
- LÍMITES**
- Término Autonómico
  - Término Municipal
  - Municipios afectados
- ÁMBITO DEL PLAN ESPECIAL**
- LÍNEAS DE ALTA TENSIÓN**
- Delimitación del ámbito del PEI (Línea Aérea: 50 m a cada lado del eje; Línea Subterránea: 10 m a cada lado del eje; y Línea Privativa: 5 m a cada lado del eje, excepto lo grafiado en los planos de ámbito)
- LÍNEAS DE EVACUACIÓN PROMOTORES NUDO FUENCARRAL**
- Línea Aérea de Alta Tensión Doble Circuito 220 kV
  - Excepto el tramo 3.8 desde el APC-122 al APC-153, es Triple Circuito 220 kV
  - APN-07 Apoyo aéreo / N° apoyo aéreo
- TRAMOS DE LÍNEAS DE ALTA TENSIÓN**
- LAT TRAMO B-C TRAMO SE BORDX FUENCARRAL - SE COLMENAR FUENCARRAL - SE ENVATIOS XXIV
  - LAT TRAMO C-D TRAMO SE ENVATIOS XXIV - SE FUENCARRAL (REE)
- AFECCIONES**
- Derechos Mineros
  - Red Natura 2000 - LIC / ZEC
  - Autopistas, autovías, carreteras
  - Red de Gas y Oleoductos
  - Red de telecomunicaciones
  - Vías Pecuarias
  - Líneas de Alta Tensión Existentes
- TERRENOS FORESTALES**
- Pastizal y erial
  - Encinar
  - Cantuesar, tomillar y otras especies de pequeña talla
  - Atochar
  - Viñedo



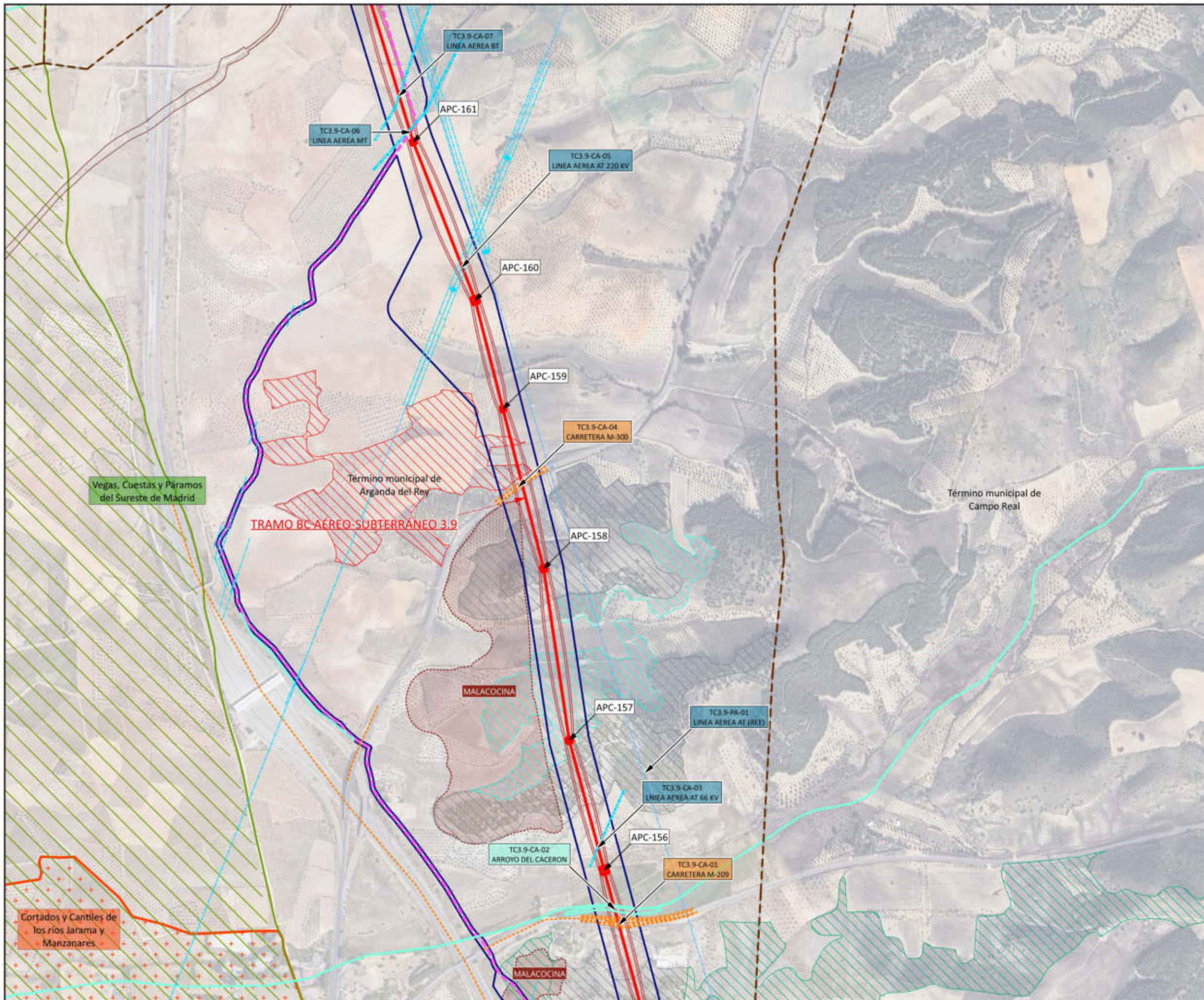




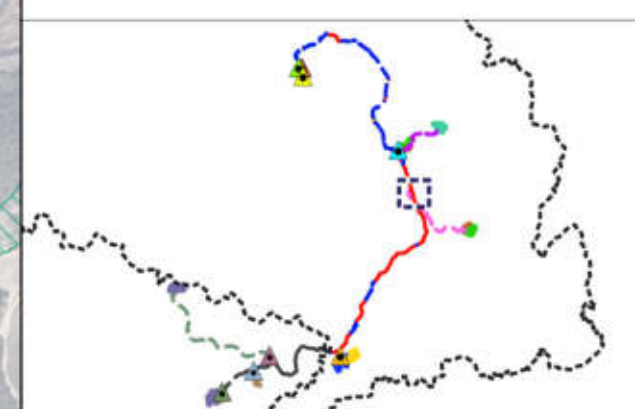




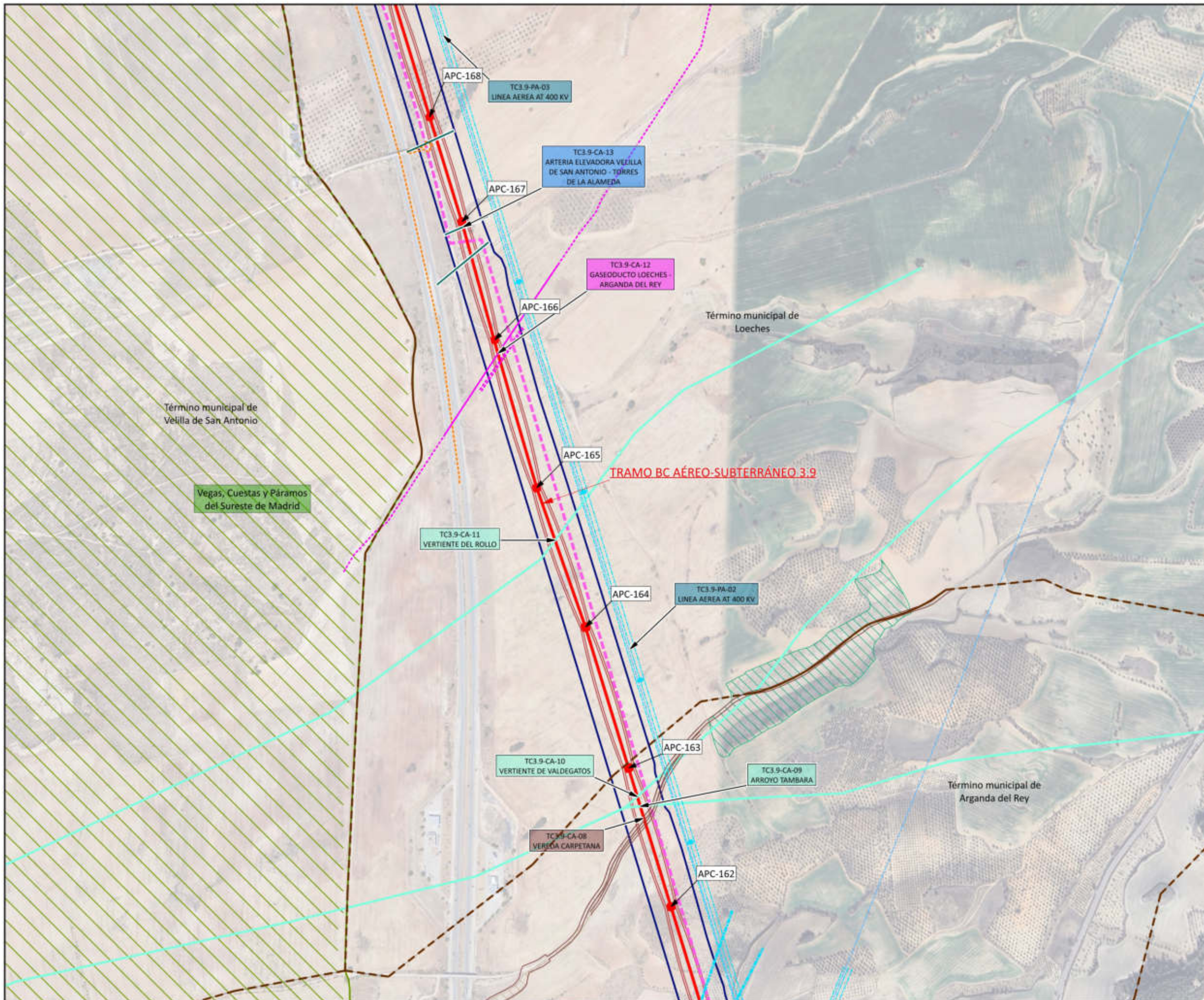




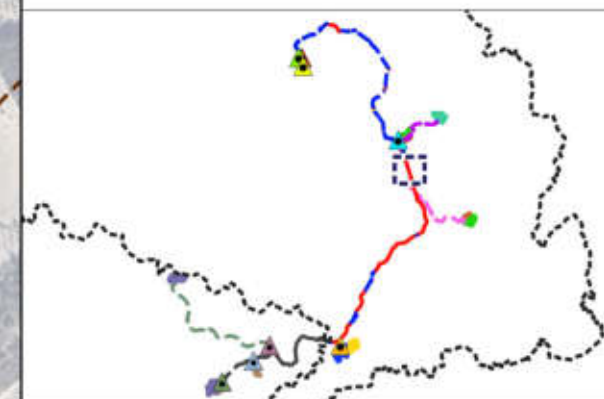
- LÍMITES**
- Término Autonómico
  - Término Municipal
  - Municipios afectados
- ÁMBITO DEL PLAN ESPECIAL**
- LÍNEAS DE ALTA TENSIÓN**
- Delimitación del ámbito del PEI (Línea Aérea: 50 m a cada lado del eje; Línea Subterránea: 10 m a cada lado del eje; y Línea Privativa: 5 m a cada lado del eje, excepto lo grafiado en los planos de ámbito)
- LÍNEAS DE EVACUACIÓN PROMOTORES NUDO FUENCARRAL**
- Linea Aérea de Alta Tensión Doble Circuito 220 kV
  - APN-07 Apoyo aéreo / Nº apoyo aéreo
- TRAMOS DE LÍNEAS DE ALTA TENSIÓN**
- LAT TRAMO B-C TRAMO SE BORDO FUENCARRAL - SE COLMENAR FUENCARRAL - SE ENVATIOS XXIV
  - LAT TRAMO C-D TRAMO SE ENVATIOS XXIV - SE FUENCARRAL (REE)
- LÍNEAS PRIVATIVAS DE EVACUACIÓN**
- Líneas Subterráneas de Media Tensión Simple Circuito 30 kV ENVATIOS XXIV Fase I y II - SE ENVATIOS XXIV
- AFECCIONES**
- Bienes de Interés Cultural
  - Red Natura 2000 - LIC / ZEC
  - Red Natura 2000 - Zepa
  - Autopistas, autovías, carreteras
  - Hidrografía
  - Vías Pecuarias
  - Líneas de Alta Tensión Existentes
- TERRENOS FORESTALES**
- Pastizal y erial
  - Cultivo de secano herbáceo
  - Pinar de pino carrasco
  - Cantuesar, tomillar y otras especies de pequeña talla
  - Jaral



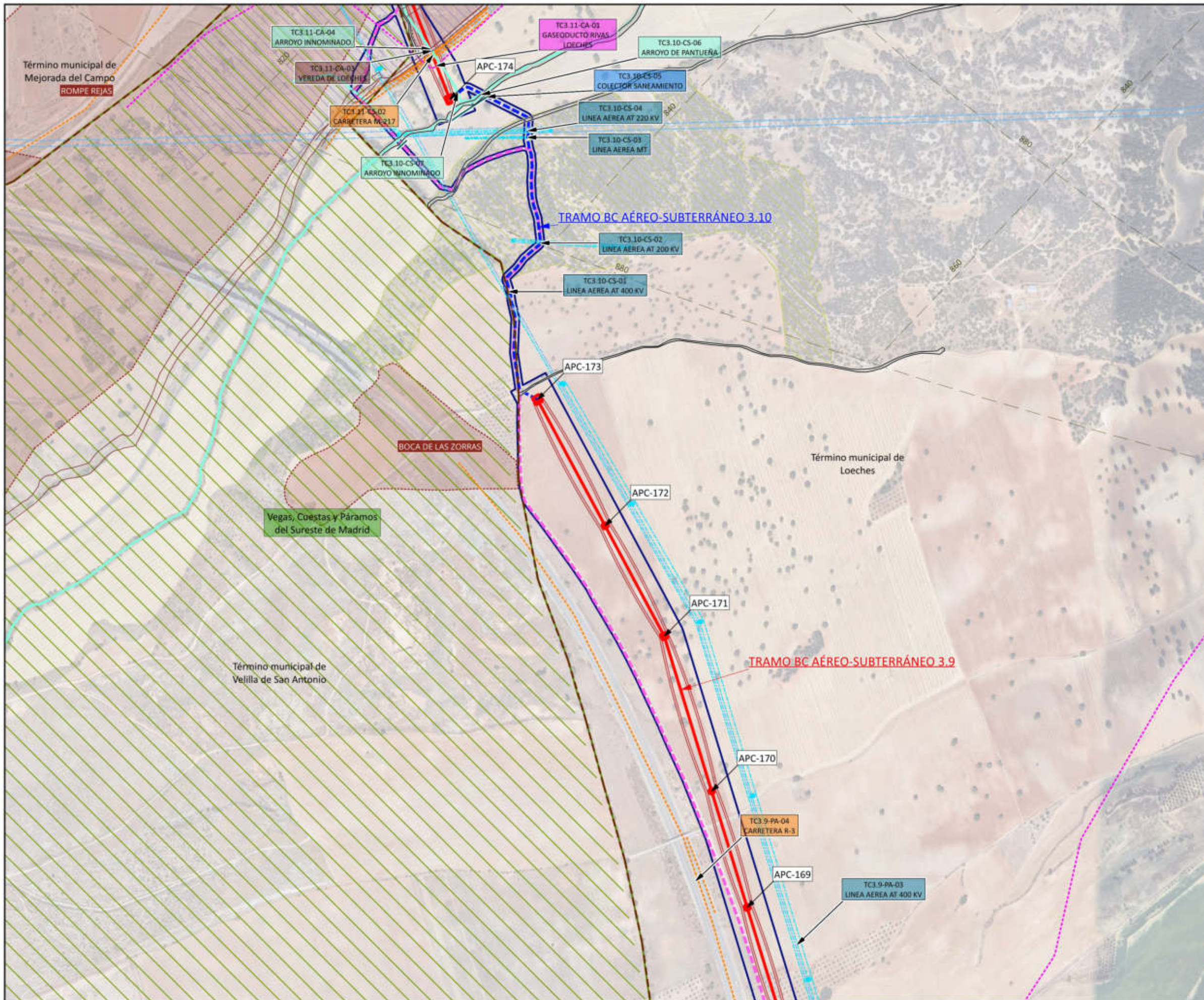




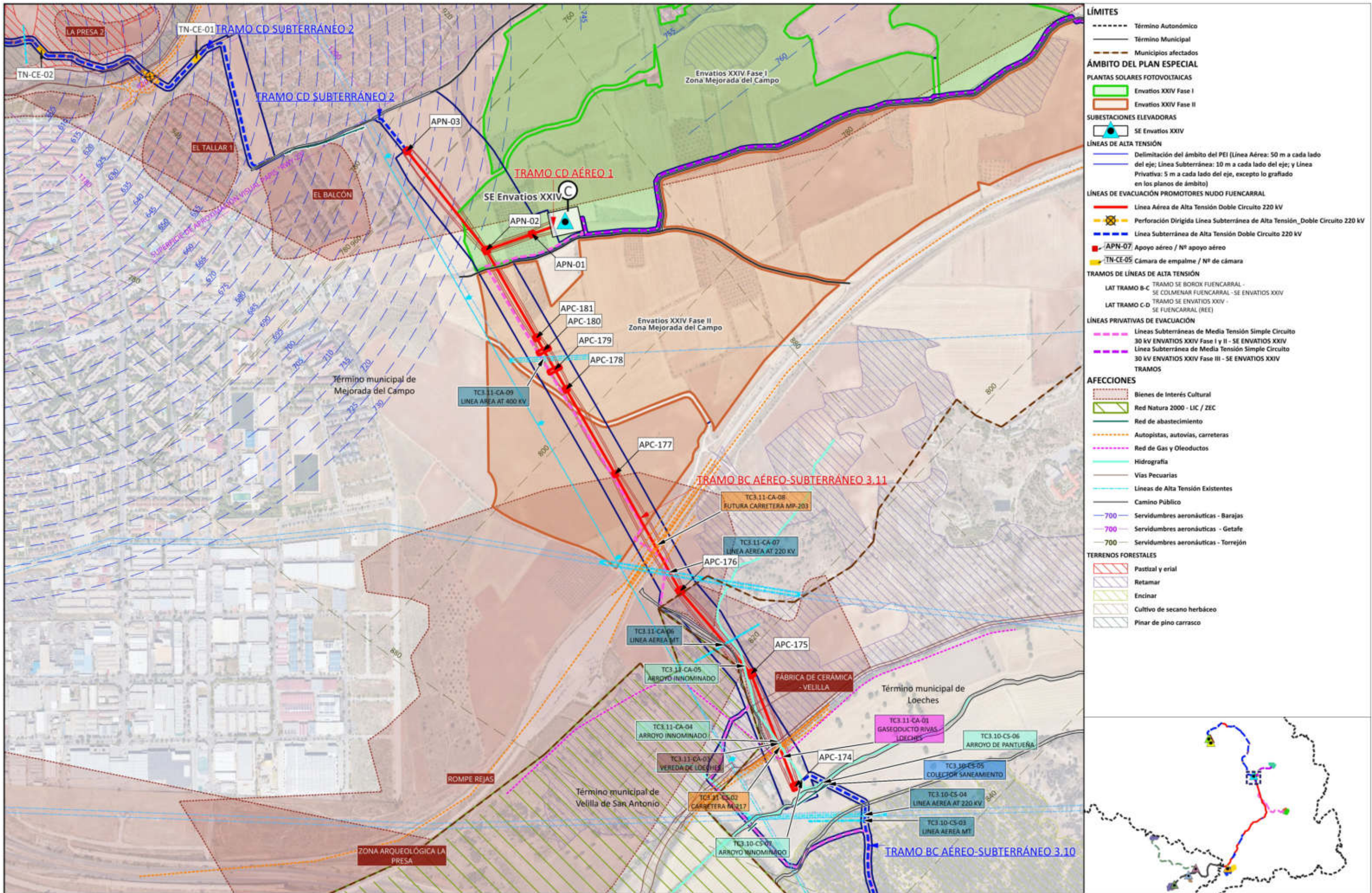
- LÍMITES**
- Término Autonómico
  - Término Municipal
  - Municipios afectados
- ÁMBITO DEL PLAN ESPECIAL**
- LÍNEAS DE ALTA TENSIÓN**
- Delimitación del ámbito del PEI (Línea Aérea: 50 m a cada lado del eje; Línea Subterránea: 10 m a cada lado del eje; y Línea Privativa: 5 m a cada lado del eje, excepto lo grafiado en los planos de ámbito)
- LÍNEAS DE EVACUACIÓN PROMOTORES NUDO FUENCARRAL**
- Linea Aérea de Alta Tensión Doble Circuito 220 kV
  - APN-07 Apoyo aéreo / Nº apoyo aéreo
- TRAMOS DE LÍNEAS DE ALTA TENSIÓN**
- LAT TRAMO B-C TRAMO SE BOROX FUENCARRAL - SE COLMENAR FUENCARRAL - SE ENVATIOS XXIV
  - LAT TRAMO C-D TRAMO SE ENVATIOS XXIV - SE FUENCARRAL (REE)
- LÍNEAS PRIVATIVAS DE EVACUACIÓN**
- Líneas Subterráneas de Media Tensión Simple Circuito 30 kV ENVATIOS XXIV Fase I y II - SE ENVATIOS XXIV
- AFECCIONES**
- Red Natura 2000 - LIC / ZEC
  - Red de abastecimiento
  - Autopistas, autovías, carreteras
  - Red de Gas y Oleoductos
  - Hidrografía
  - Vías Pecuarias
  - Líneas de Alta Tensión Existentes
- TERRENOS FORESTALES**
- Cultivo de secano herbáceo
  - Cantuesar, tomillar y otras especies de pequeña talla



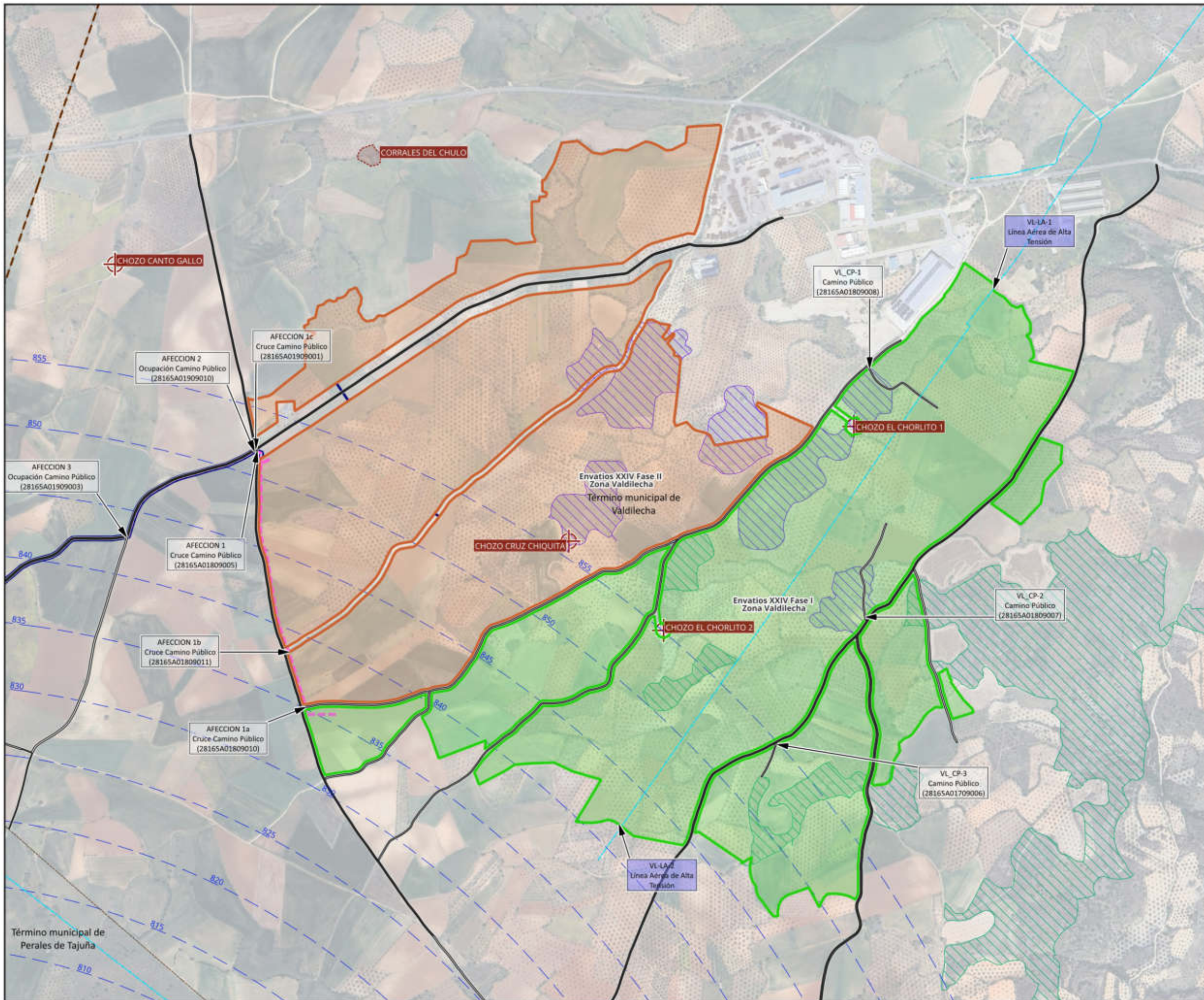




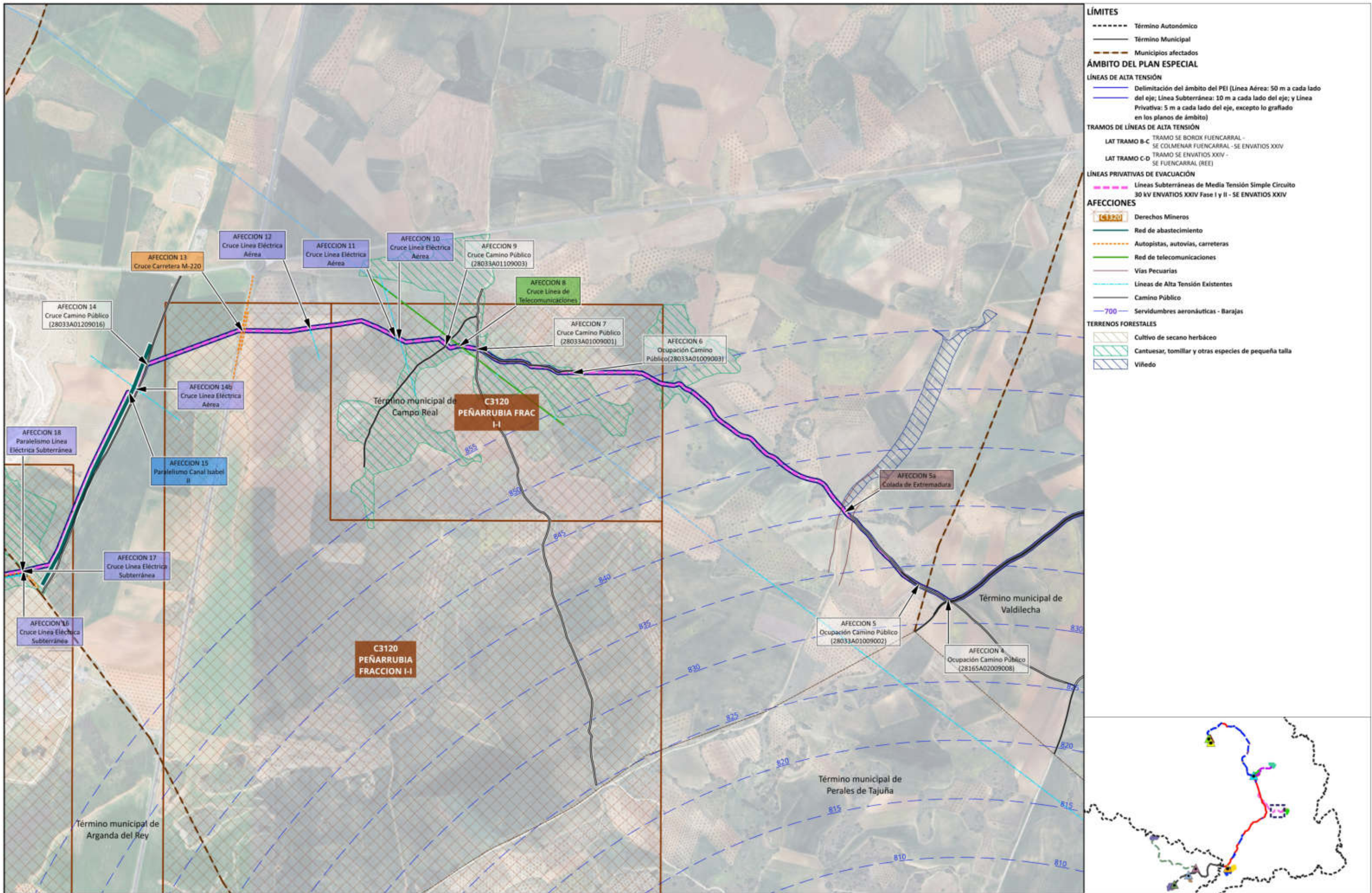




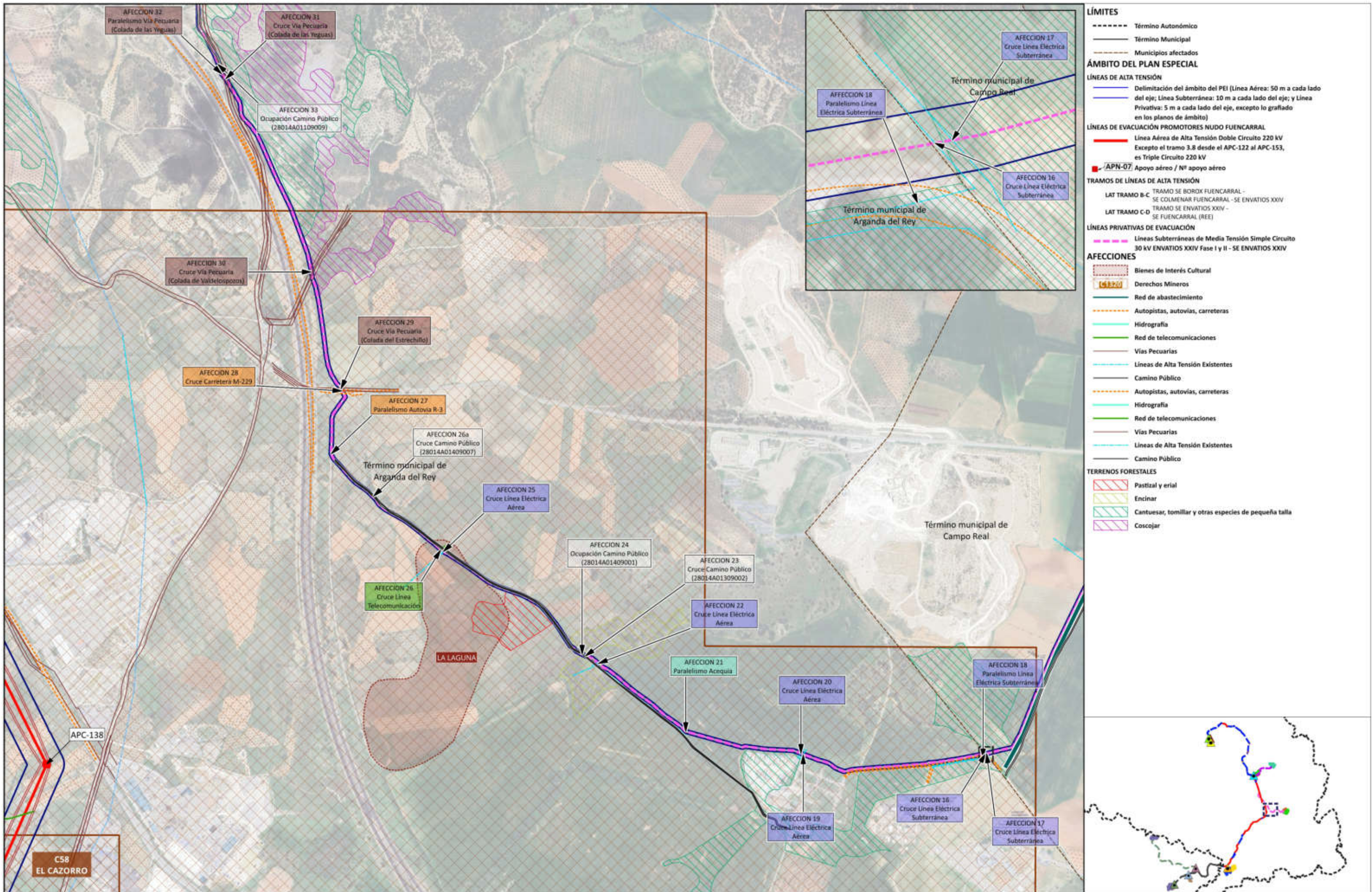




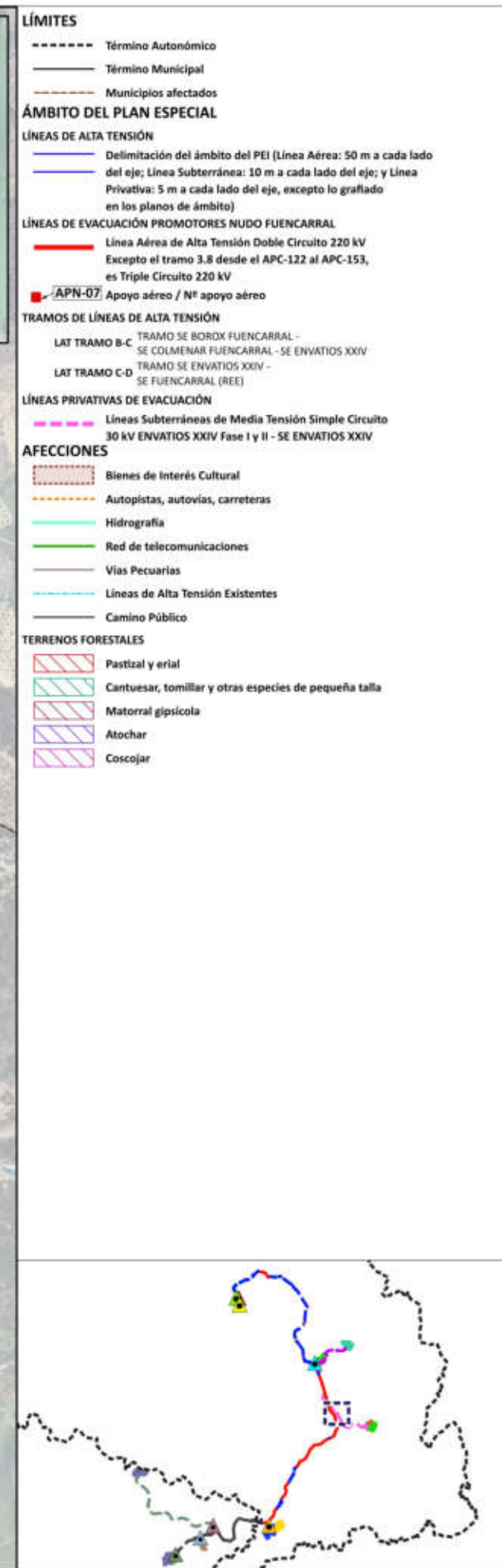
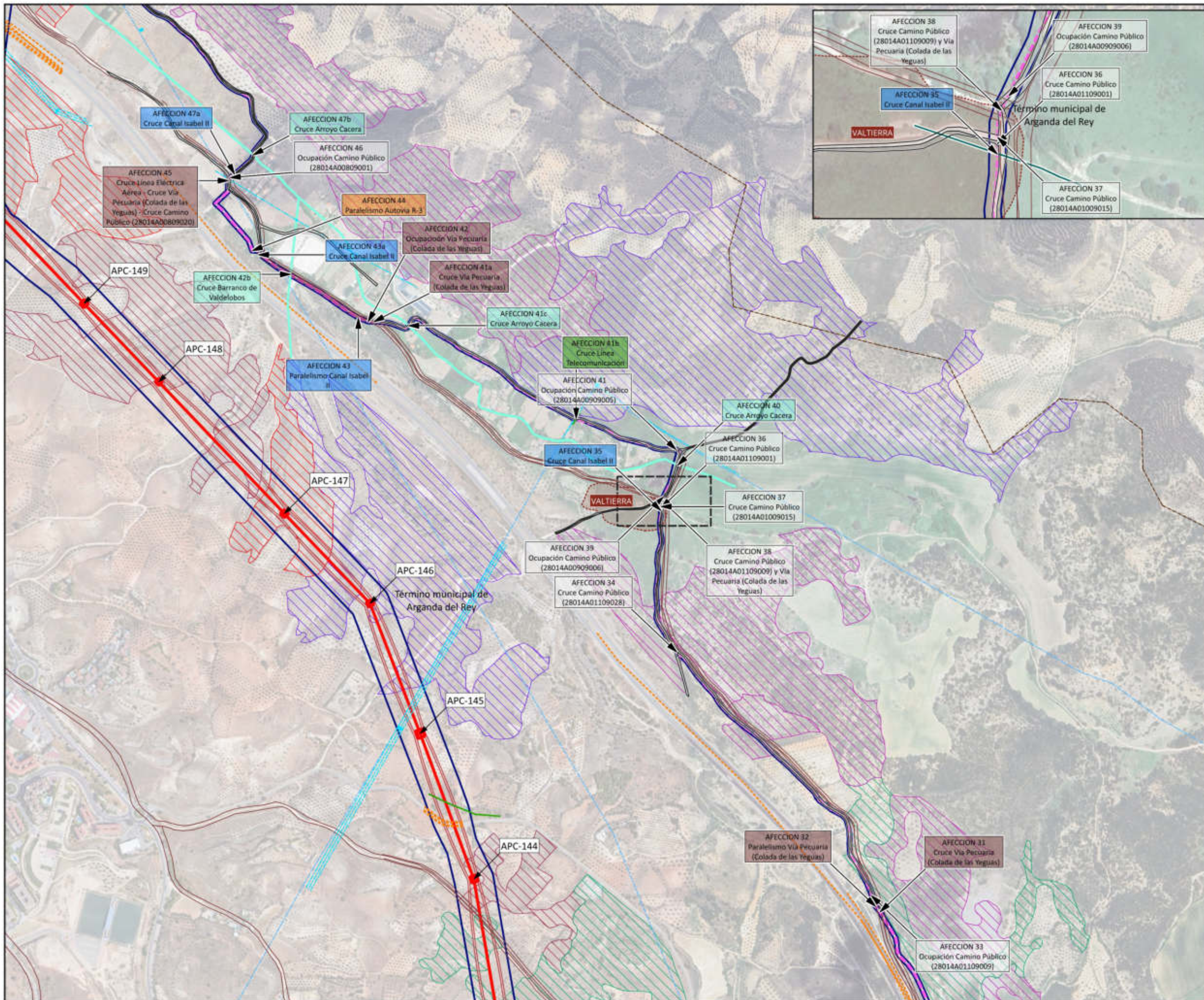




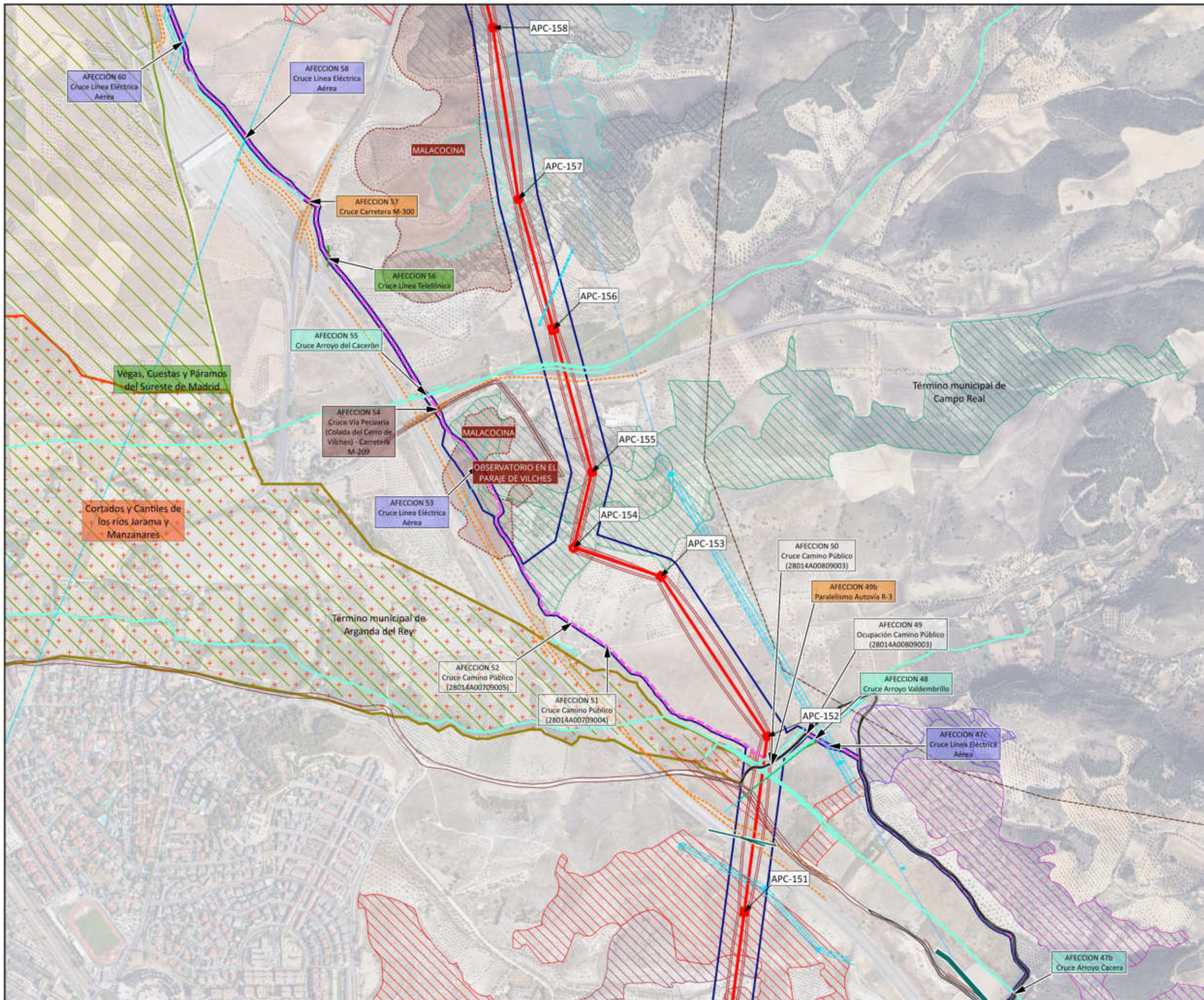




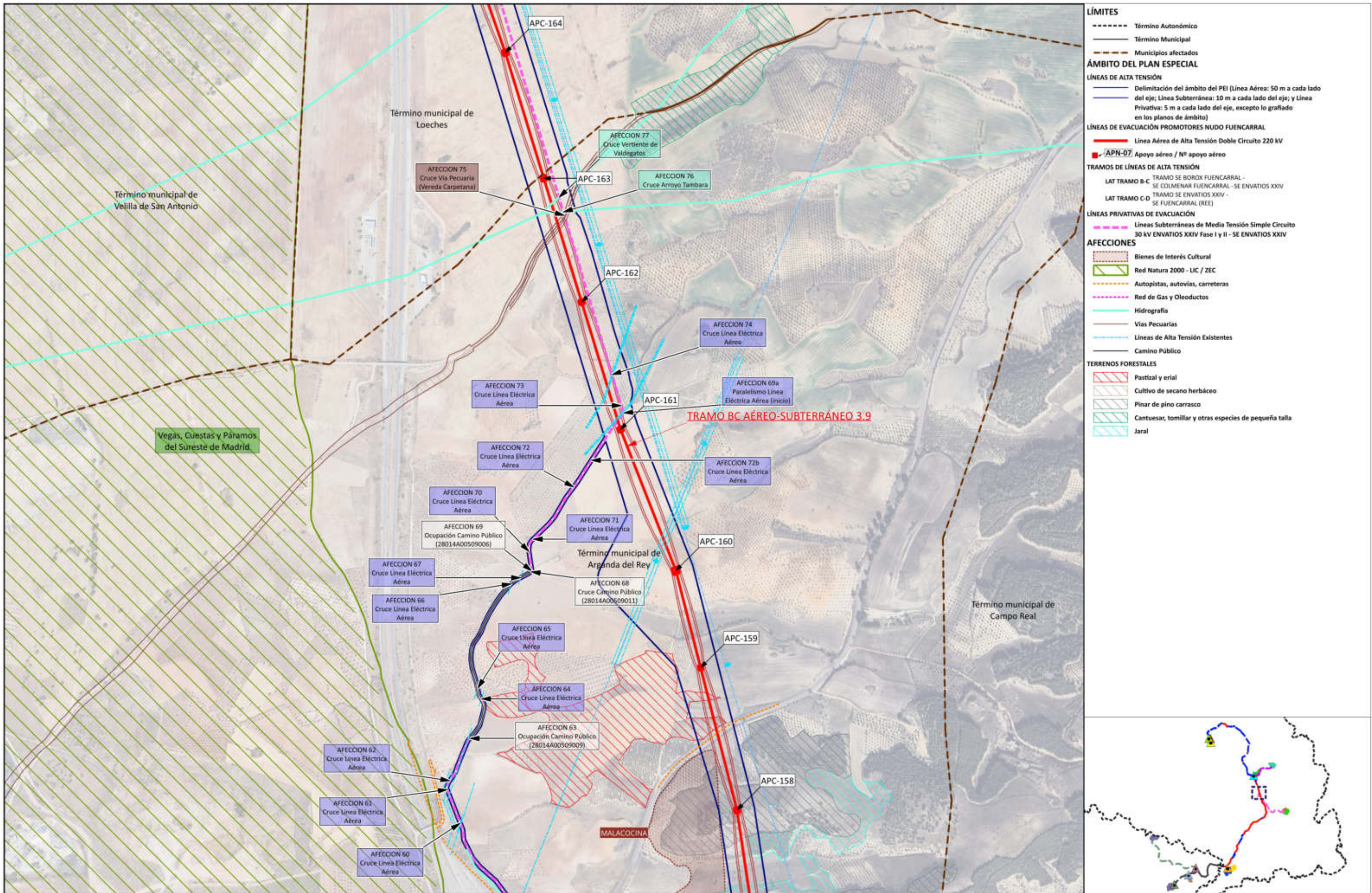




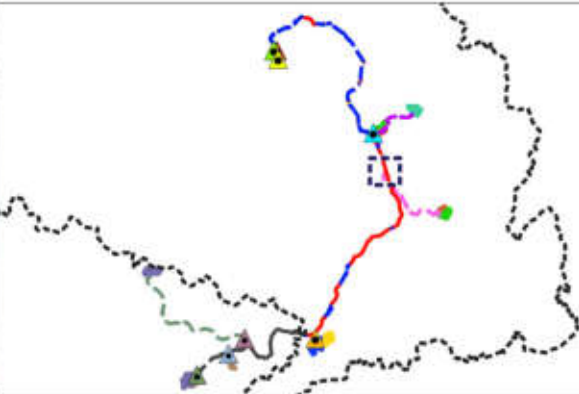




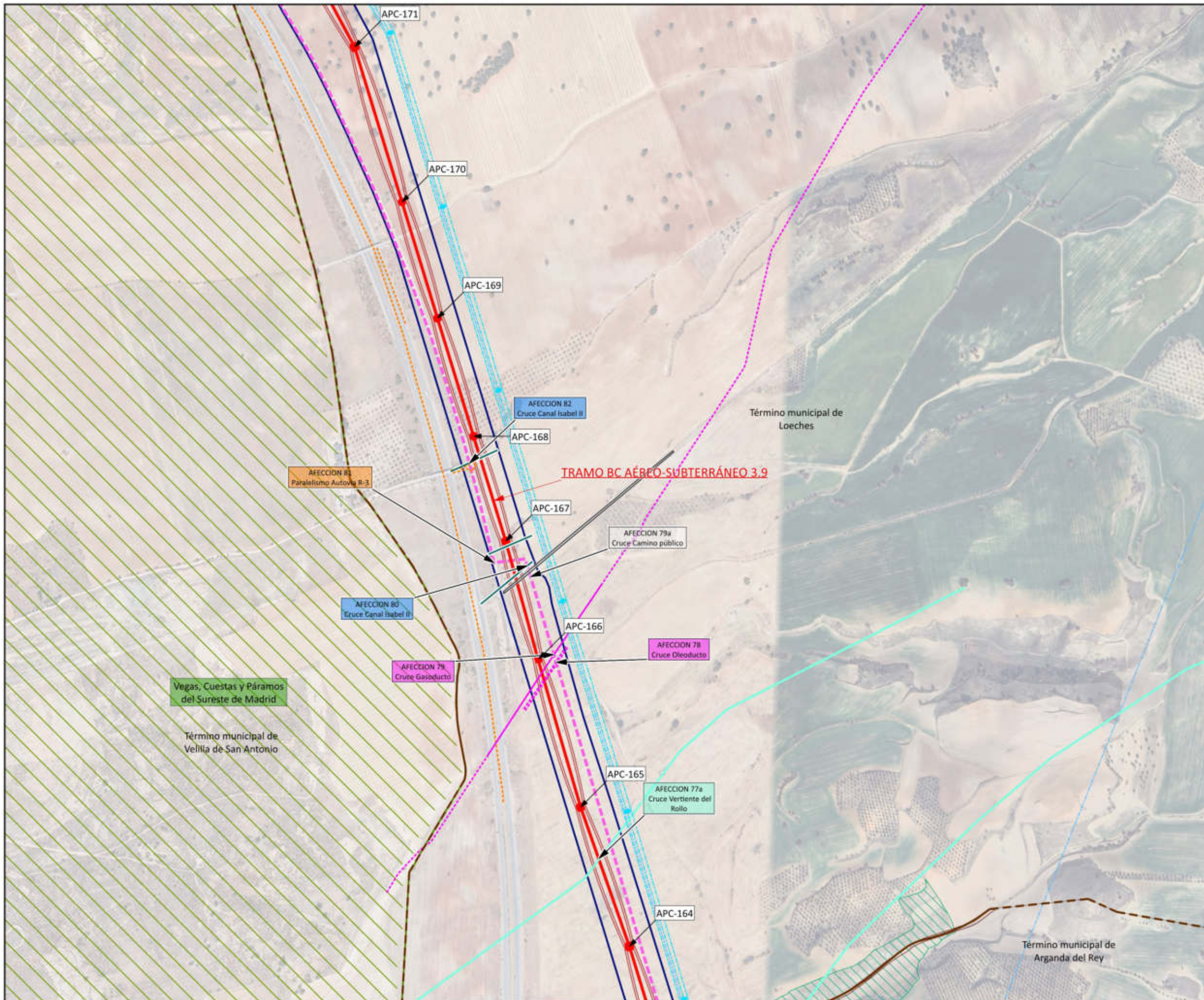




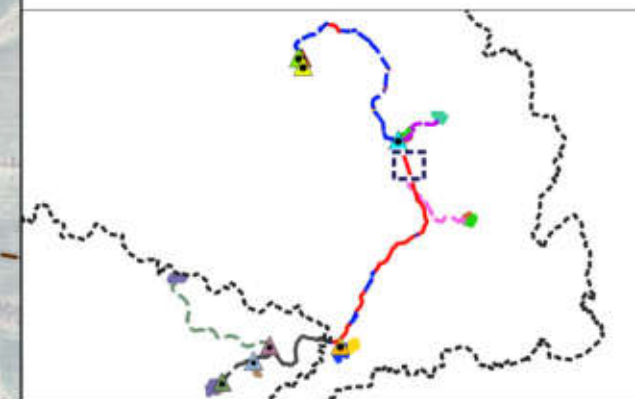
- LÍMITES**
- Término Autonómico
  - Término Municipal
  - Municipios afectados
- ÁMBITO DEL PLAN ESPECIAL**
- LÍNEAS DE ALTA TENSIÓN**
- Delimitación del ámbito del PEI (Línea Aérea: 50 m a cada lado del eje; Línea Subterránea: 10 m a cada lado del eje; y Línea Privativa: 5 m a cada lado del eje, excepto lo grafiado en los planos de ámbito)
- LÍNEAS DE EVACUACIÓN PROMOTORES NUDO FUENCARRAL**
- Línea Aérea de Alta Tensión Doble Circuito 220 kV
  - APN-07 Apoyo aéreo / Nº apoyo aéreo
- TRAMOS DE LÍNEAS DE ALTA TENSIÓN**
- LAT TRAMO B-C TRAMO SE BOROX FUENCARRAL - SE COLMENAR FUENCARRAL - SE ENVATIOS XXIV
  - LAT TRAMO C-D TRAMO SE ENVATIOS XXIV - SE FUENCARRAL (REE)
- LÍNEAS PRIVATIVAS DE EVACUACIÓN**
- Líneas Subterráneas de Media Tensión Simple Circuito 30 kV ENVATIOS XXIV Fase I y II - SE ENVATIOS XXIV
- AFECCIONES**
- Bienes de Interés Cultural
  - Red Natura 2000 - LIC / ZEC
  - Autopistas, autovías, carreteras
  - Red de Gas y Oleoductos
  - Hidrografía
  - Vías Pecuarías
  - Líneas de Alta Tensión Existentes
  - Camino Público
- TERRENOS FORESTALES**
- Pastizal y erial
  - Cultivo de secano herbáceo
  - Pinar de pino carrasco
  - Cantuesar, tomillar y otras especies de pequeña talla
  - Jaral



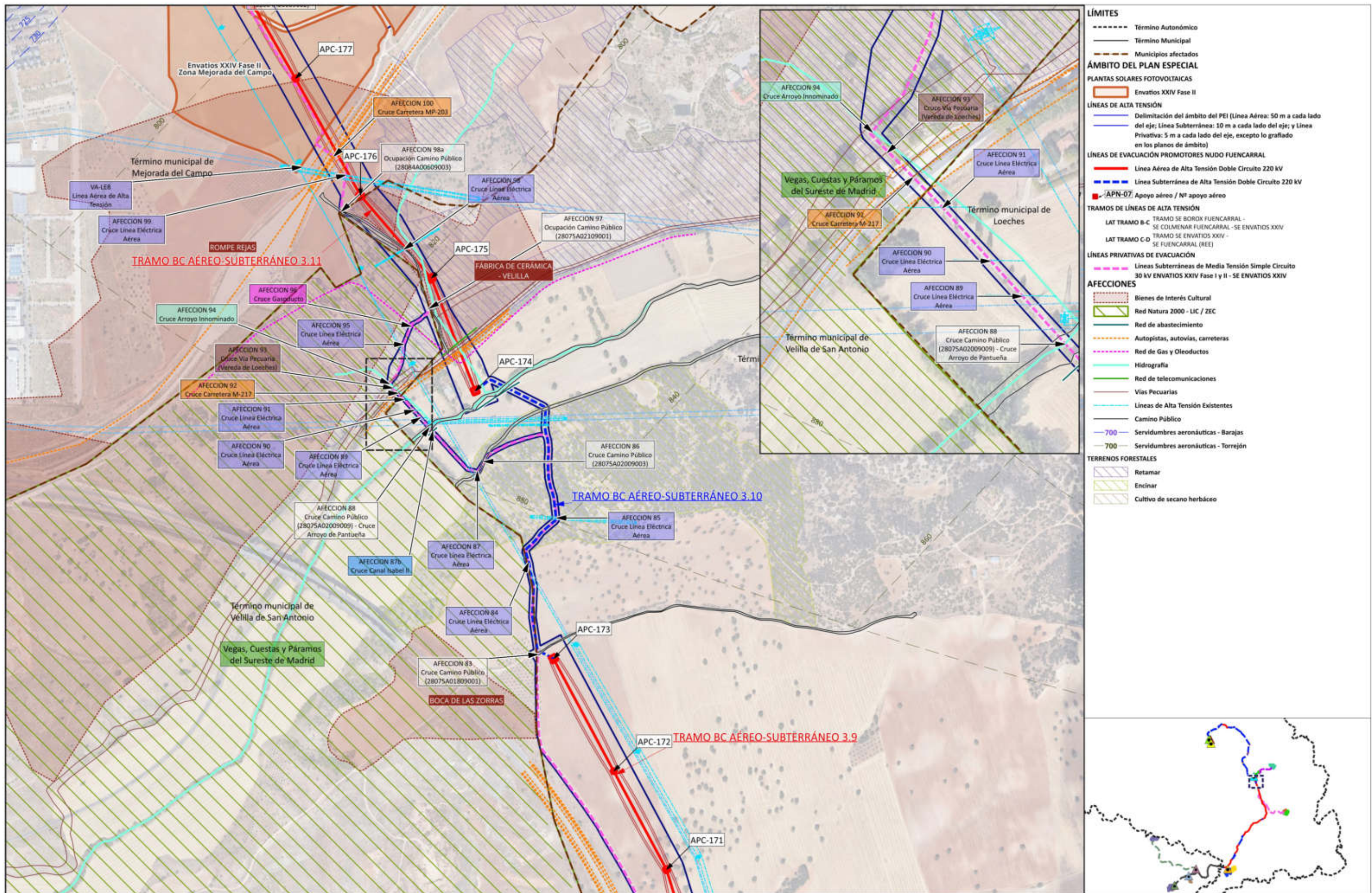




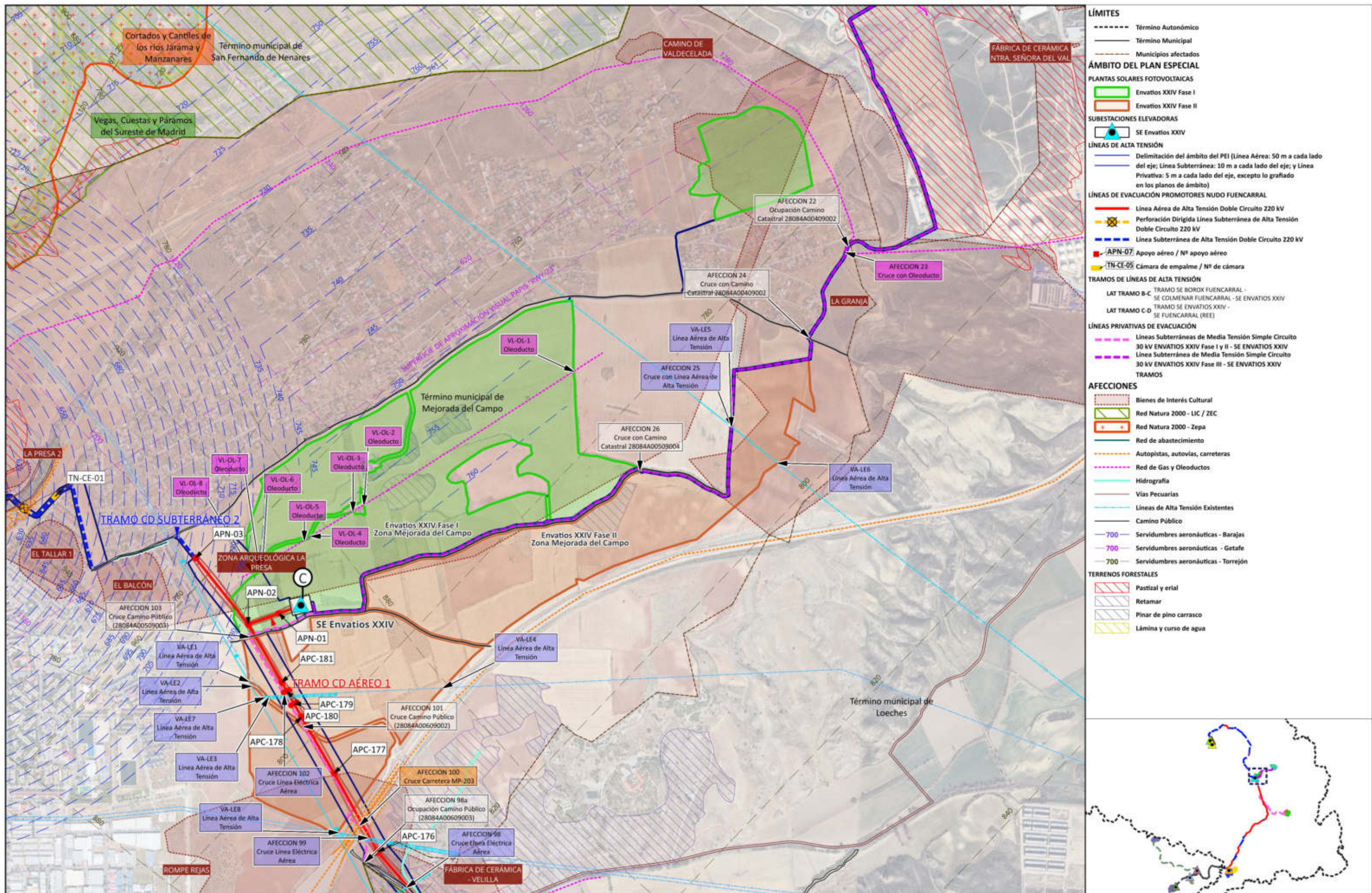
- LÍMITES**
- Término Autonómico
  - Término Municipal
  - Municipios afectados
- ÁMBITO DEL PLAN ESPECIAL**
- LÍNEAS DE ALTA TENSIÓN**
- Delimitación del ámbito del PEI (Línea Aérea: 50 m a cada lado del eje; Línea Subterránea: 10 m a cada lado del eje; y Línea Privativa: 5 m a cada lado del eje, excepto lo grafiado en los planos de ámbito)
- LÍNEAS DE EVACUACIÓN PROMOTORES NUDO FUENCARRAL**
- Línea Aérea de Alta Tensión Doble Circuito 220 kV
  - APN-07 Apoyo aéreo / Nº apoyo aéreo
- TRAMOS DE LÍNEAS DE ALTA TENSIÓN**
- LAT TRAMO B-C TRAMO SE BOROX FUENCARRAL - SE COLMENAR FUENCARRAL - SE ENVATIOS XXIV
  - LAT TRAMO C-D TRAMO SE ENVATIOS XXIV - SE FUENCARRAL (REE)
- LÍNEAS PRIVATIVAS DE EVACUACIÓN**
- Líneas Subterráneas de Media Tensión Simple Circuito 30 kV ENVATIOS XXIV Fase I y II - SE ENVATIOS XXIV
- AFECCIONES**
- Red Natura 2000 - LIC / ZEC
  - Red de abastecimiento
  - Autopistas, autovías, carreteras
  - Red de Gas y Oleoductos
  - Hidrografía
  - Vías Pecuarias
  - Líneas de Alta Tensión Existentes
  - Camino Público
- TERRENOS FORESTALES**
- Cantuesar, tomillar y otras especies de pequeña talla



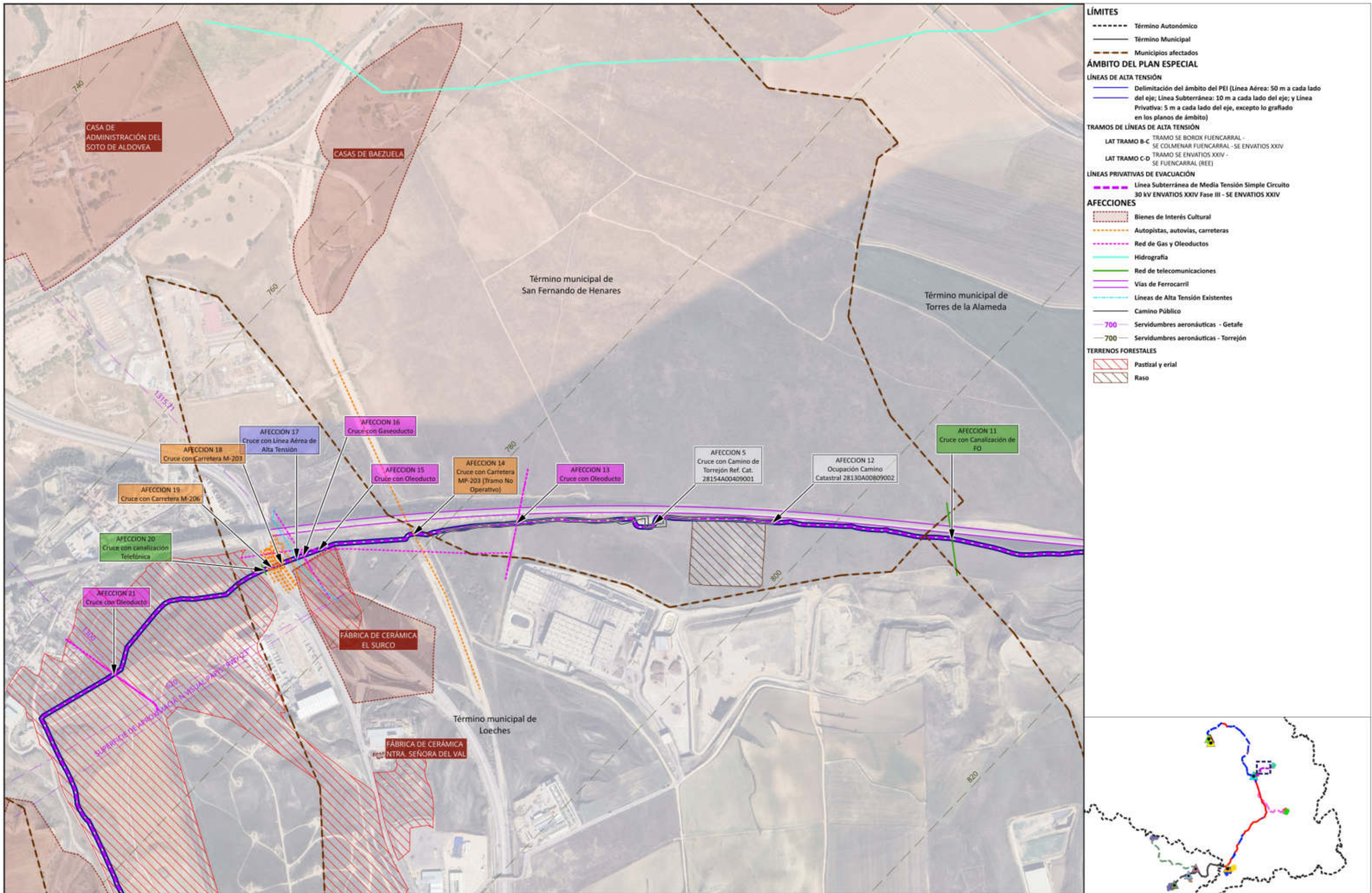




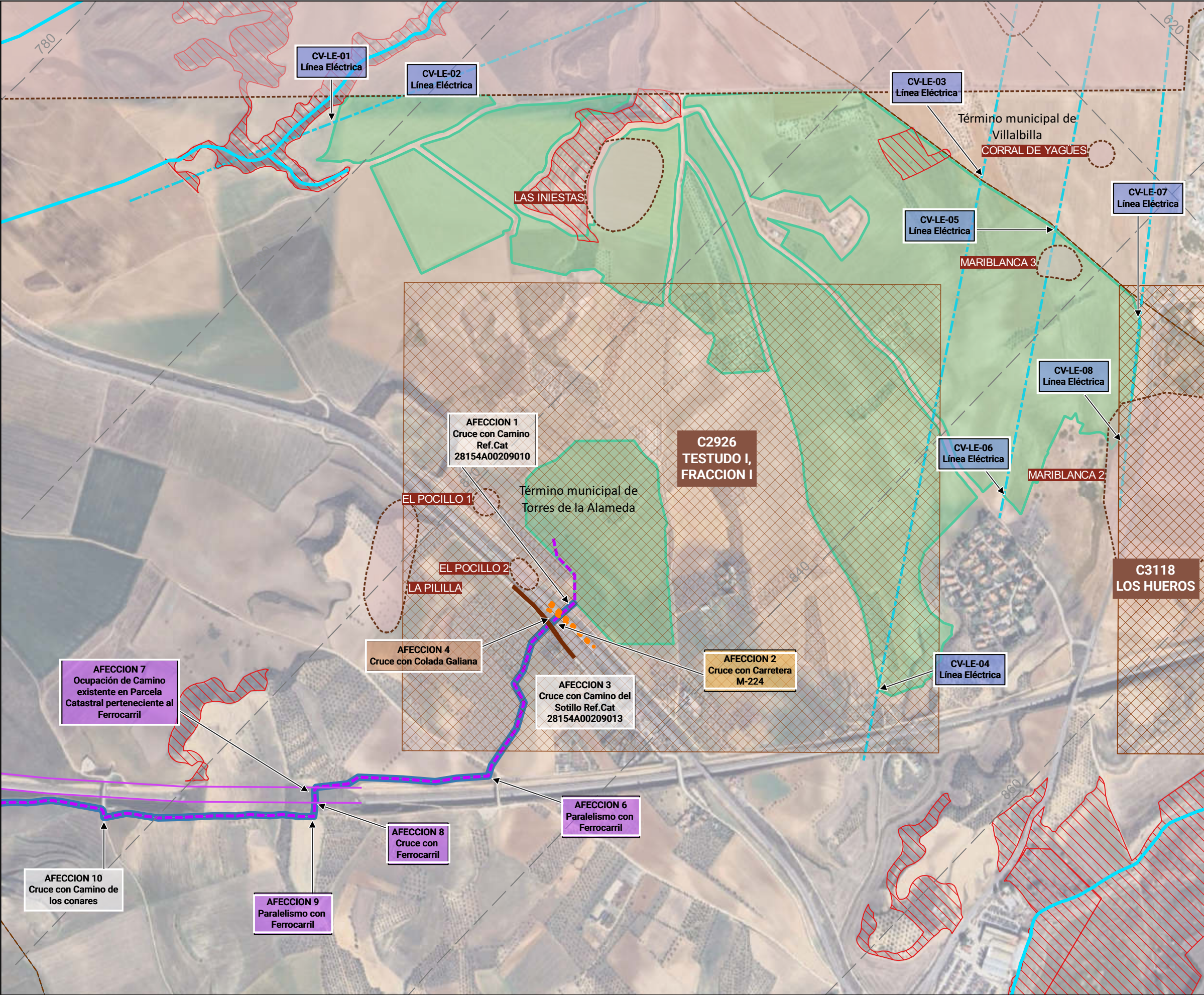












**LÍMITES**

- Autonómico
- Municipios afectados
- Término Municipal

**ÁMBITO DEL PLAN ESPECIAL**

PLANTAS SOLARES FOTOVOLTAICAS

- ENVATIOS XXIV Fase III

LÍNEAS DE ALTA TENSIÓN

- Delimitación del ámbito del PEI (Línea Aérea: 50 m a cada lado del eje; Línea Subterránea: 10 m a cada lado del eje; y Línea Privativa: 5 m a cada lado del eje, además de lo grafiado en los planos)

TRAMOS DE LÍNEAS DE ALTA TENSIÓN

- TRAMO SE BOROX FUENCARRAL - SE COLMENAR FUENCARRAL - SE ENVATIOS XXIV
- TRAMO SE ENVATIO XXIV - SE FUENCARRAL (REE)

LÍNEAS PRIVATIVAS DE EVACUACION

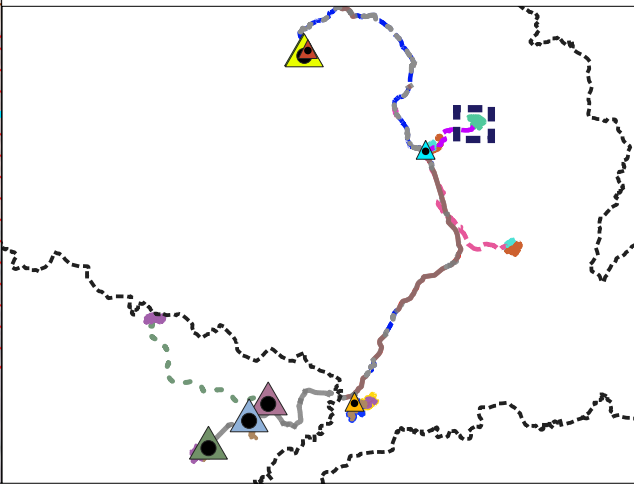
- LSMT DC 30 kV ENVATIOS XXIV Fase III

**AFECCIONES**

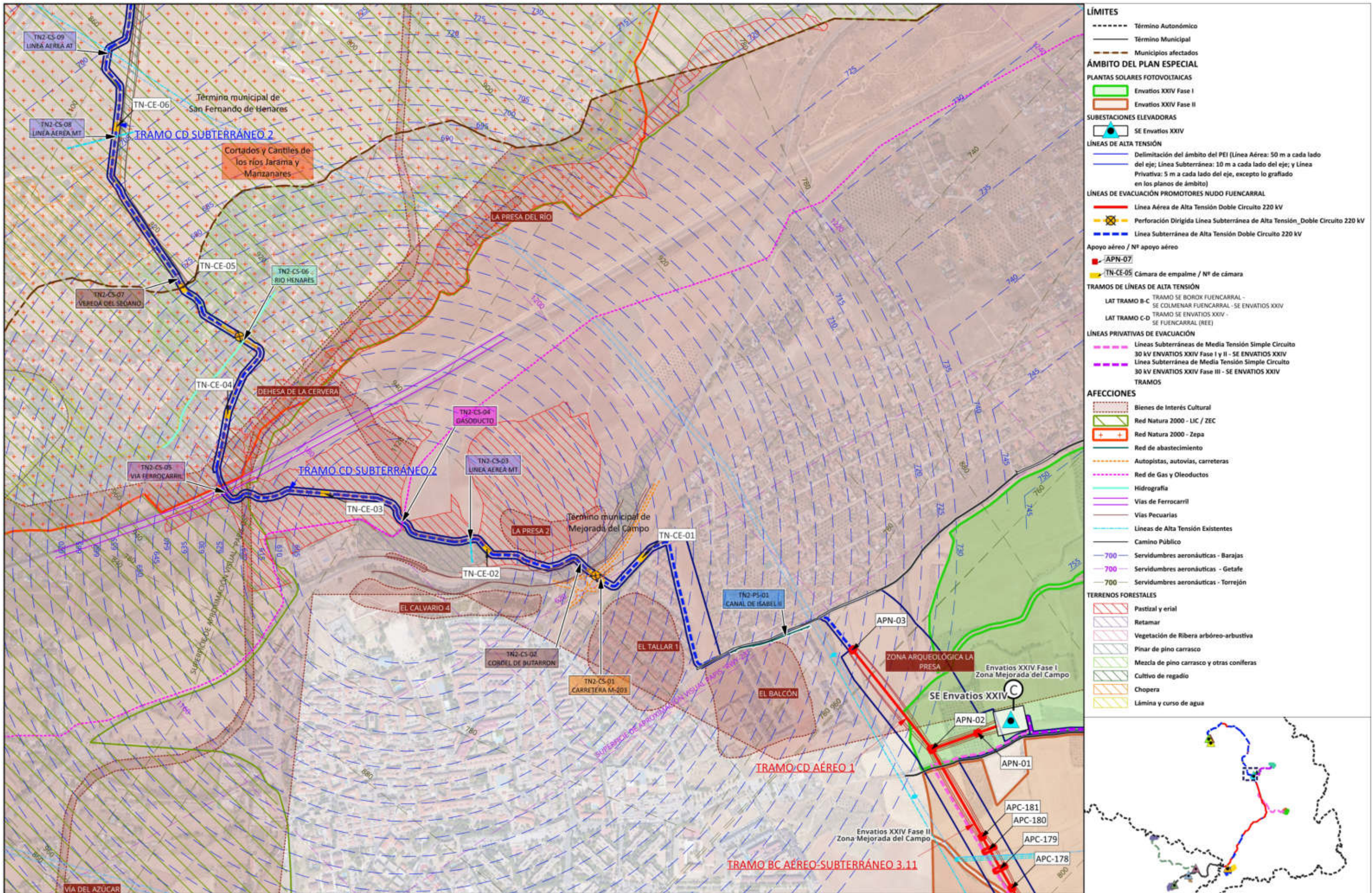
- Bienes de interés Cultural
- Derechos Mineros
- Autopistas, autopistas, carreteras
- Hidrografía
- Vías de Ferrocarril
- Vías Pecuarías
- Líneas de Alta Tensión Existentes
- Servidumbres aeronauticas - Torrejón

TERRENOS FORESTALES

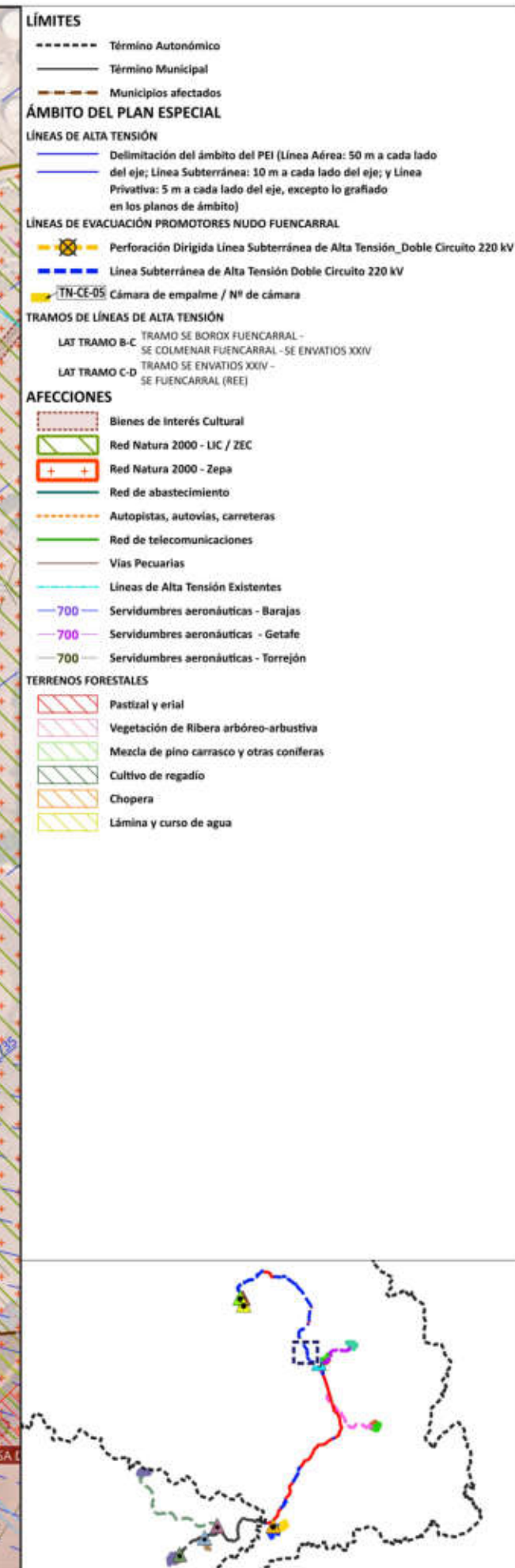
- Pastizal y erial



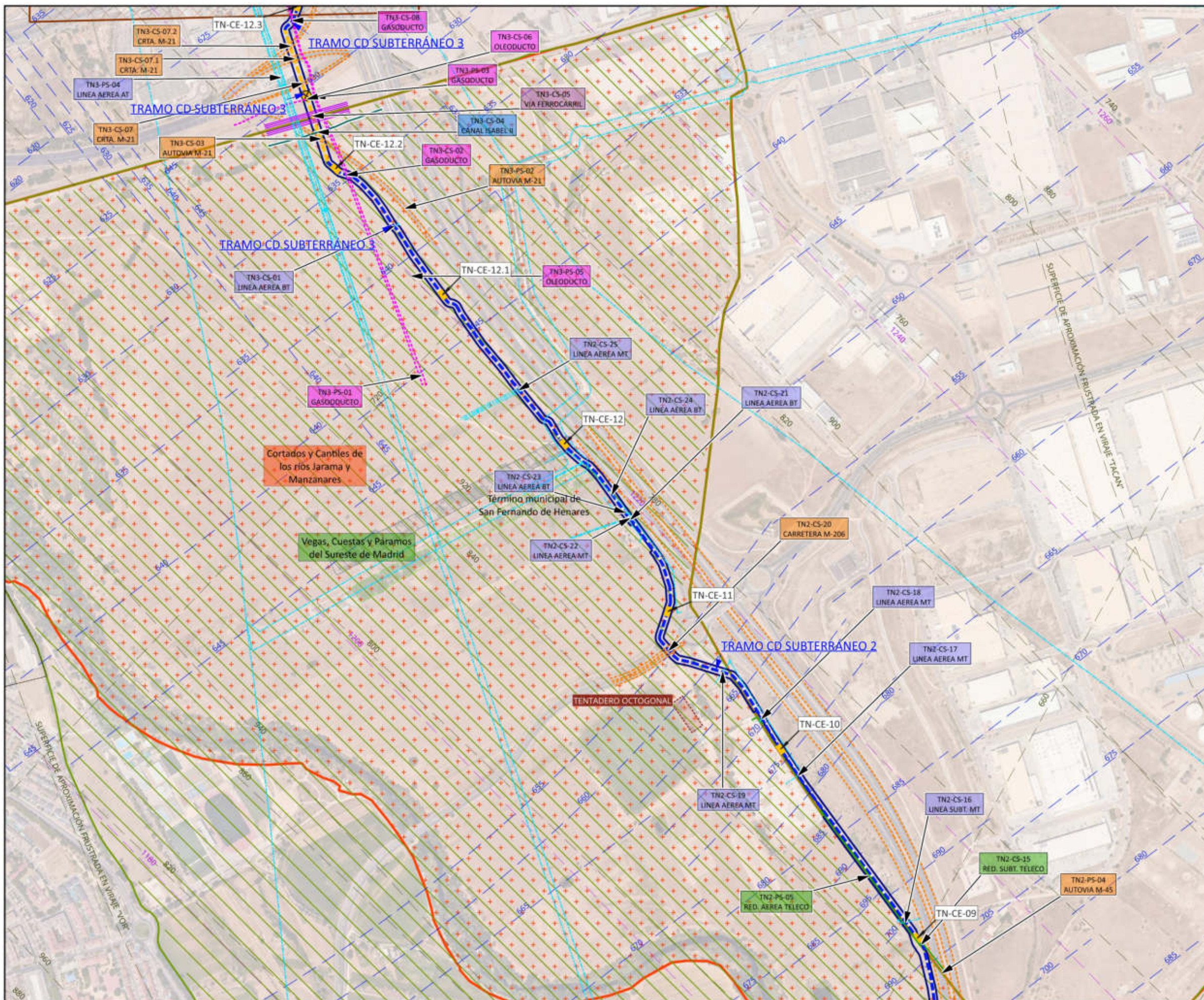




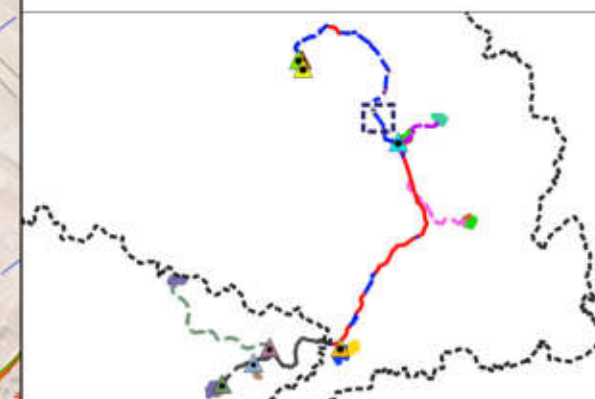




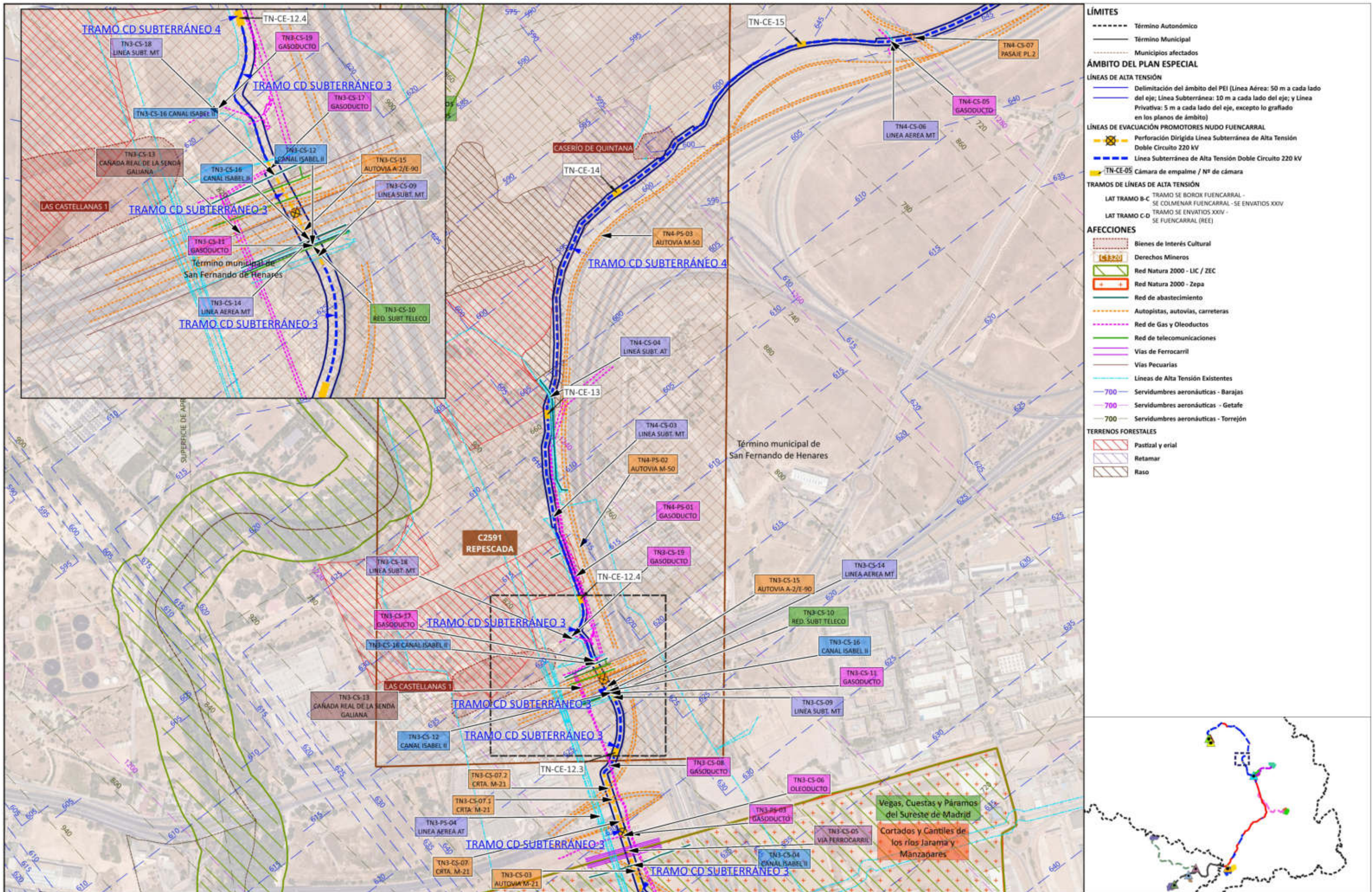




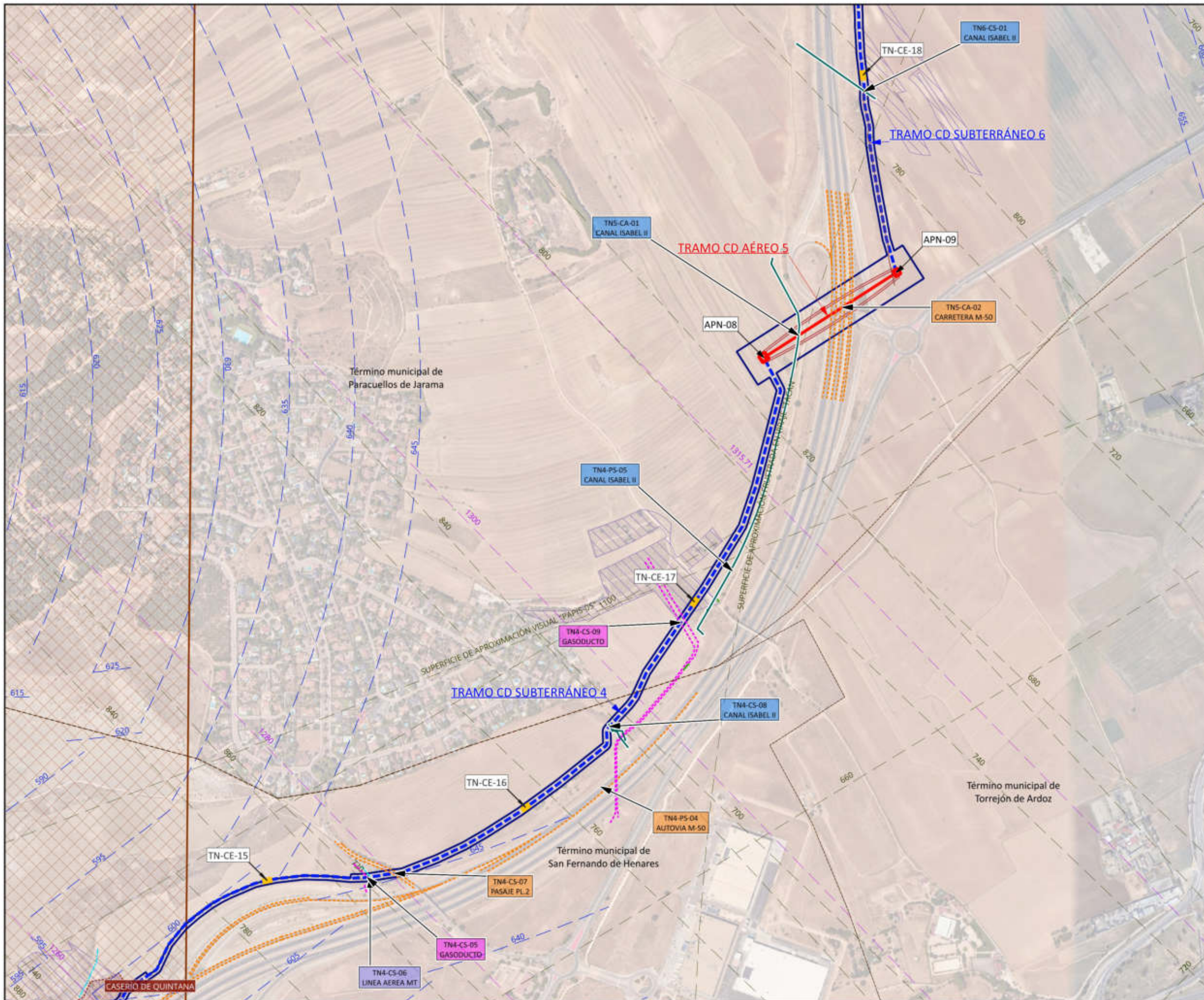
- LÍMITES**
- Término Autonómico
  - Término Municipal
  - Municipios afectados
- ÁMBITO DEL PLAN ESPECIAL**
- LÍNEAS DE ALTA TENSIÓN**
- Delimitación del ámbito del PEI (Línea Aérea: 50 m a cada lado del eje; Línea Subterránea: 10 m a cada lado del eje; y Línea Privativa: 5 m a cada lado del eje, excepto lo grafiado en los planos de ámbito)
- LÍNEAS DE EVACUACIÓN PROMOTORES NUDO FUENCARRAL**
- Perforación Dirigida Línea Subterránea de Alta Tensión\_Doble Circuito 220 kV
  - Línea Subterránea de Alta Tensión Doble Circuito 220 kV
  - TN-CE-05 Cámara de empalme / Nº de cámara
- TRAMOS DE LÍNEAS DE ALTA TENSIÓN**
- LAT TRAMO B-C TRAMO SE BOROX FUENCARRAL - SE COLMENAR FUENCARRAL - SE ENVATOS XXIV
  - LAT TRAMO C-D TRAMO SE ENVATOS XXIV - SE FUENCARRAL (REE)
- AFECCIONES**
- Bienes de Interés Cultural
  - Derechos Mineros
  - Red Natura 2000 - LIC / ZEC
  - Red Natura 2000 - Zepa
  - Red de abastecimiento
  - Autopistas, autovías, carreteras
  - Red de Gas y Oleoductos
  - Red de telecomunicaciones
  - Vías de Ferrocarril
  - Líneas de Alta Tensión Existentes
  - 700 Servidumbres aeronáuticas - Barajas
  - 700 Servidumbres aeronáuticas - Getafe
  - 700 Servidumbres aeronáuticas - Torrejón
- TERRENOS FORESTALES**
- Pinar de pino carrasco
  - Mezcla de pino carrasco y otras coníferas



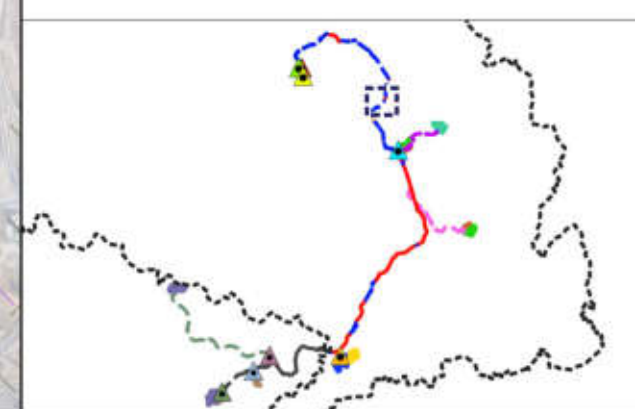




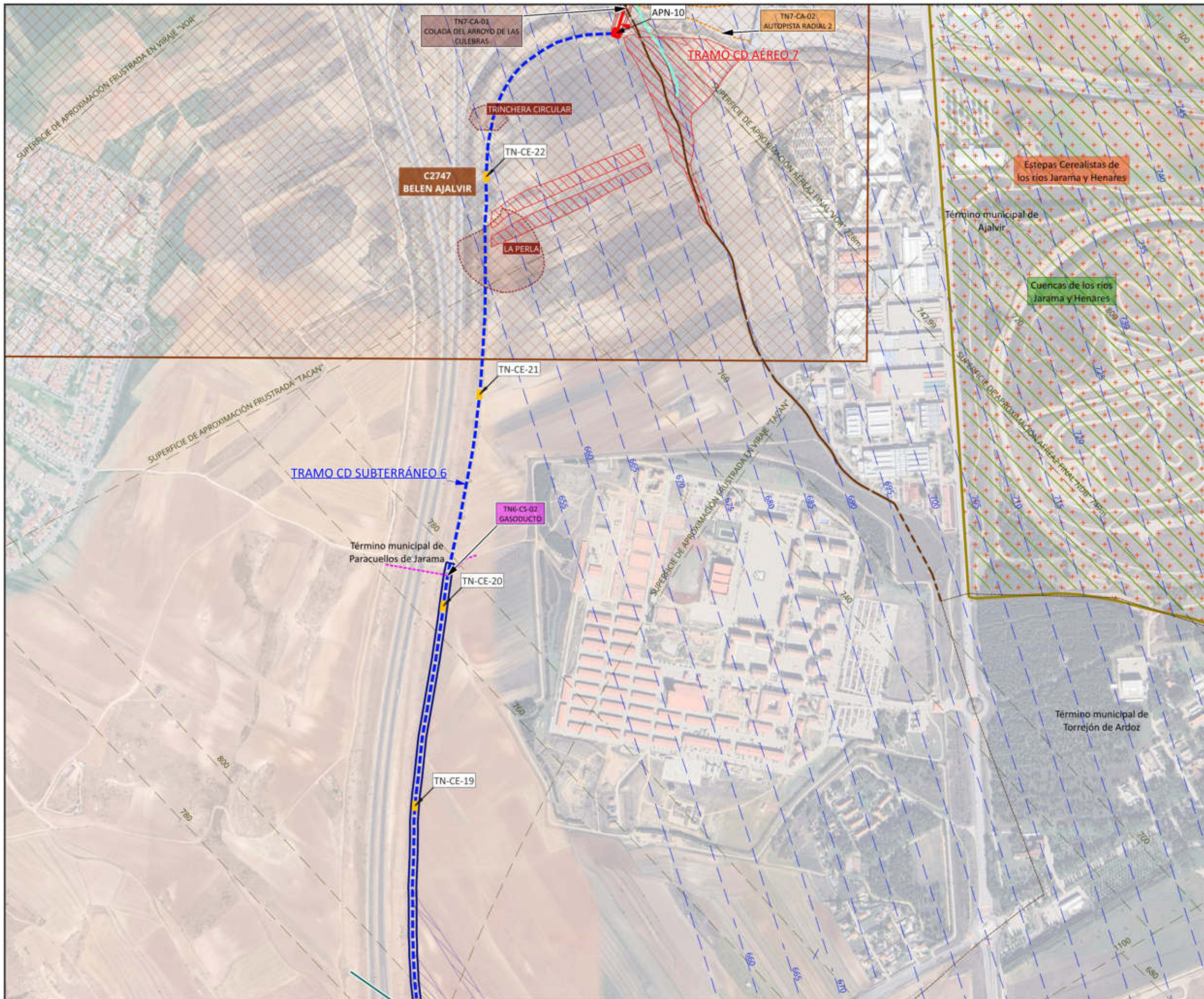




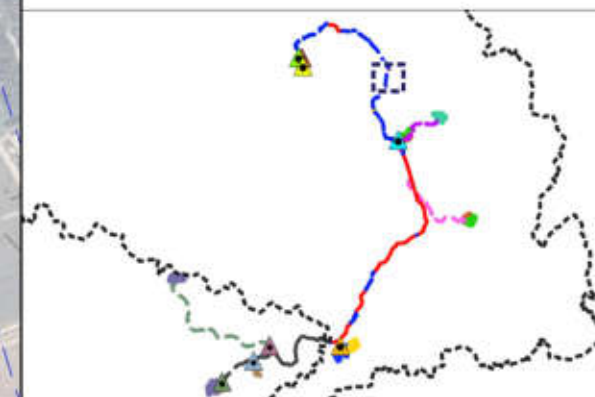
- LÍMITES**
- Término Autonómico
  - Término Municipal
  - Municipios afectados
- ÁMBITO DEL PLAN ESPECIAL**
- LÍNEAS DE ALTA TENSIÓN**
- Delimitación del ámbito del PEI (Línea Aérea: 50 m a cada lado del eje; Línea Subterránea: 10 m a cada lado del eje; y Línea Privativa: 5 m a cada lado del eje, excepto lo grafiado en los planos de ámbito)
- LÍNEAS DE EVACUACIÓN PROMOTORES NUDO FUENCARRAL**
- Línea Aérea de Alta Tensión Doble Circuito 220 kV
  - Línea Subterránea de Alta Tensión Doble Circuito 220 kV
- TRAMOS DE LÍNEAS DE ALTA TENSIÓN**
- LAT TRAMO B-C TRAMO SE BOROX FUENCARRAL - SE COLMENAR FUENCARRAL - SE ENVATOS XXIV
  - LAT TRAMO C-D TRAMO SE ENVATOS XXIV - SE FUENCARRAL (REE)
- AFECCIONES**
- Bienes de Interés Cultural
  - Derechos Mineros
  - Red de abastecimiento
  - Autopistas, autovías, carreteras
  - Red de Gas y Oleoductos
  - Red de telecomunicaciones
  - Vías Pecuarias
  - Líneas de Alta Tensión Existentes
  - Servidumbres aeronáuticas - Barajas
  - Servidumbres aeronáuticas - Getafe
  - Servidumbres aeronáuticas - Torrejón
- TERRENOS FORESTALES**
- Retamar



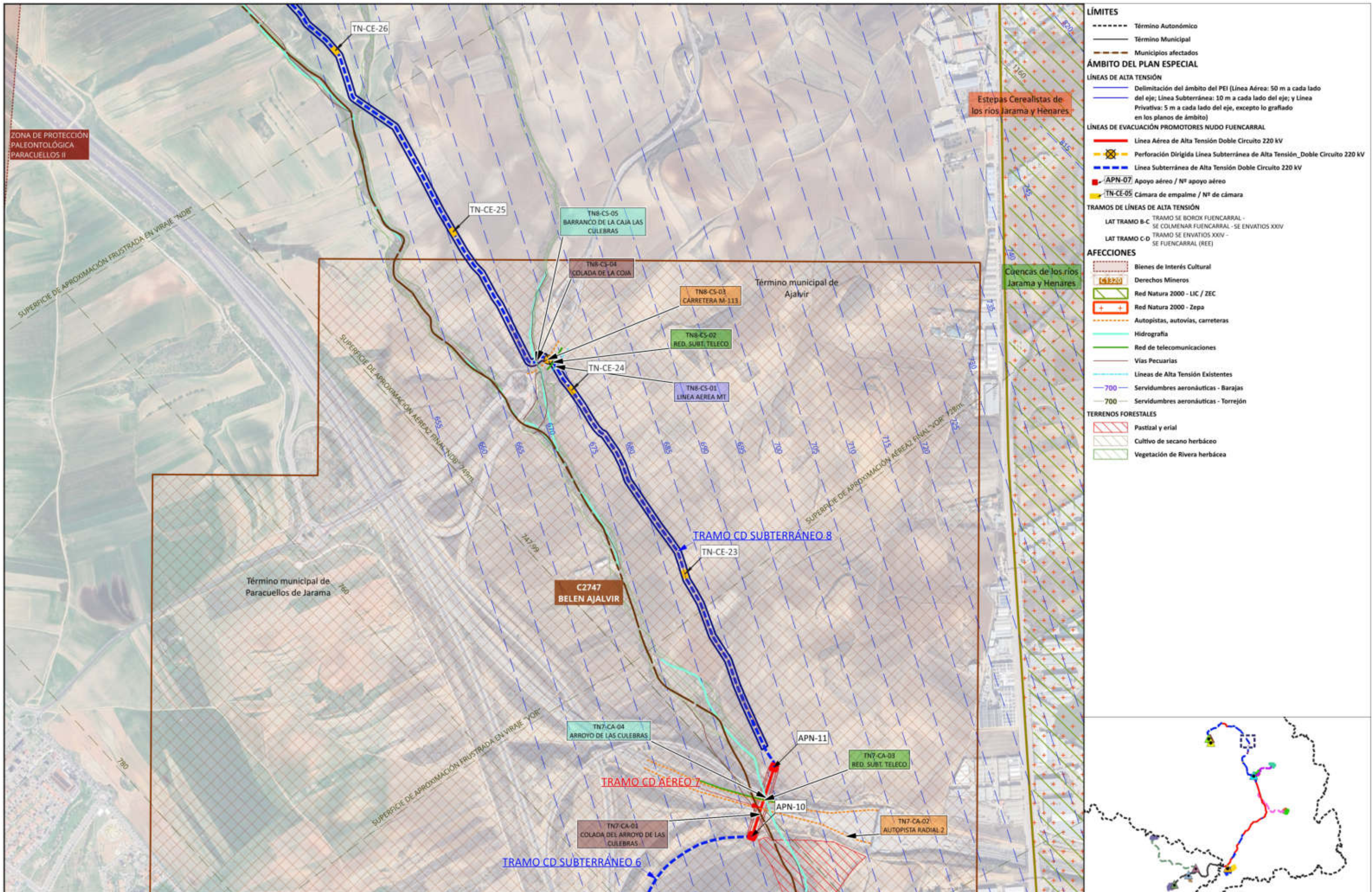




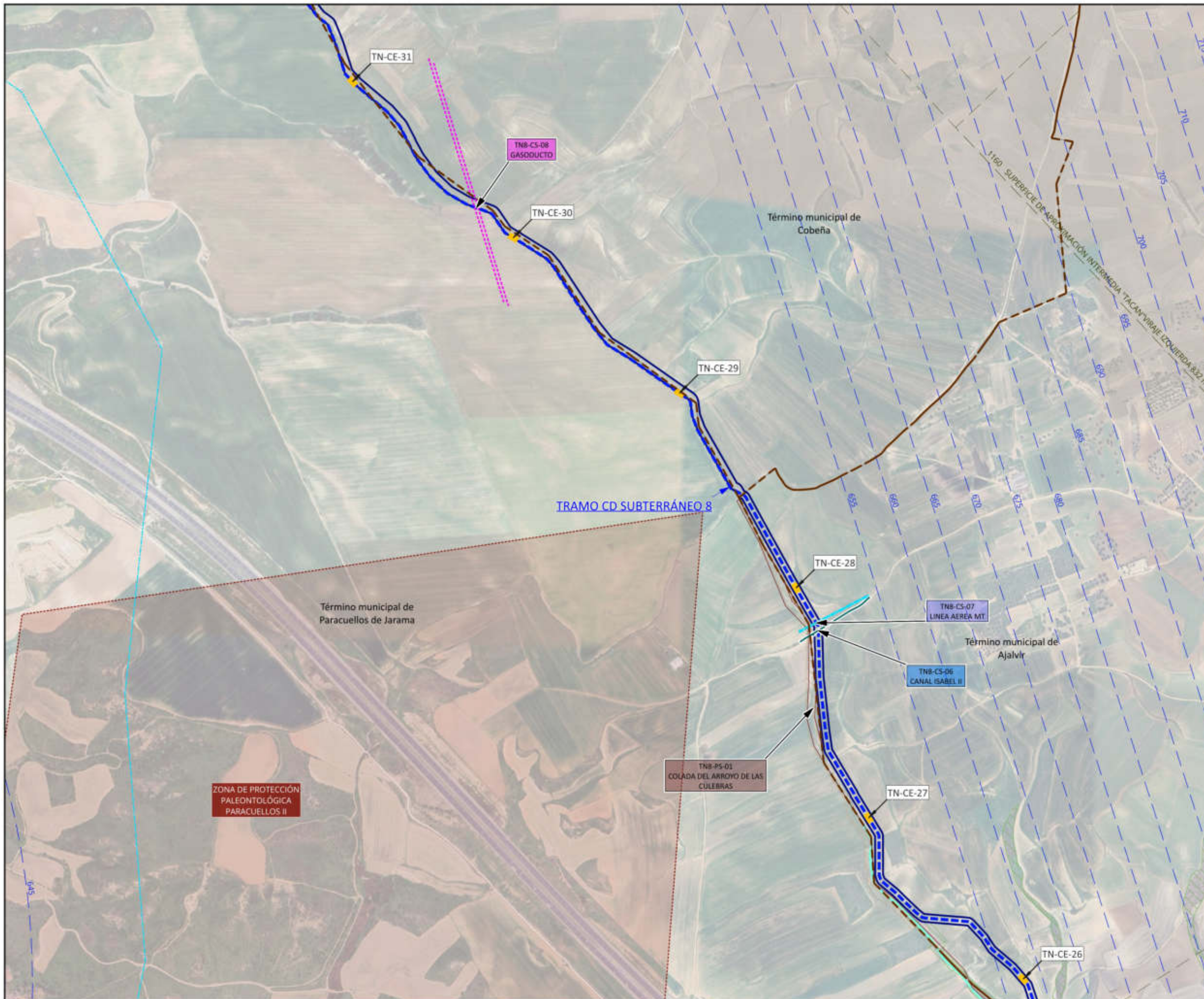
- LÍMITES**
- Término Autonómico
  - Término Municipal
  - Municipios afectados
- ÁMBITO DEL PLAN ESPECIAL**
- LÍNEAS DE ALTA TENSIÓN**
- Delimitación del ámbito del PEI (Línea Aérea: 50 m a cada lado del eje; Línea Subterránea: 10 m a cada lado del eje; y Línea Privativa: 5 m a cada lado del eje, excepto lo grafiado en los planos de ámbito)
- LÍNEAS DE EVACUACIÓN PROMOTORES NUDO FUENCARRAL**
- Linea Aérea de Alta Tensión Doble Circuito 220 kV
  - Linea Subterránea de Alta Tensión Doble Circuito 220 kV
- APN-07** Apoyo aéreo / Nº apoyo aéreo
- TN-CE-05** Cámara de empalme / Nº de cámara
- TRAMOS DE LÍNEAS DE ALTA TENSIÓN**
- LAT TRAMO B-C TRAMO SE BOROX FUENCARRAL - SE COLMENAR FUENCARRAL - SE ENVATOS XXIV
  - LAT TRAMO C-D TRAMO SE ENVATOS XXIV - SE FUENCARRAL (REE)
- AFECCIONES**
- Bienes de Interés Cultural
  - Derechos Mineros
  - Red Natura 2000 - LIC / ZEC
  - Red Natura 2000 - Zepa
  - Red de abastecimiento
  - Autopistas, autovías, carreteras
  - Red de Gas y Oleoductos
  - Hidrografía
  - Vías Pecuarias
  - Servidumbres aeronáuticas - Barajas
  - Servidumbres aeronáuticas - Torrejón
- TERRENOS FORESTALES**
- Pastizal y erial
  - Retamar







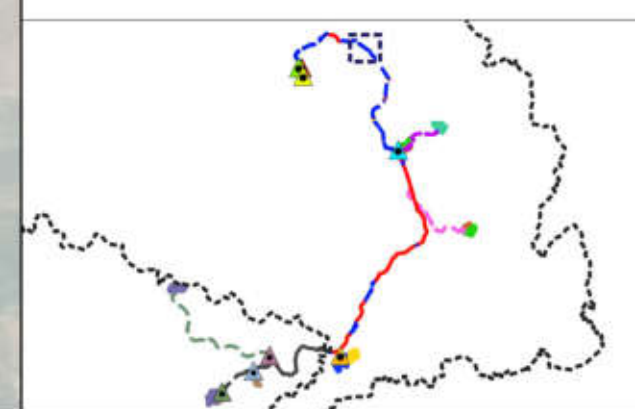




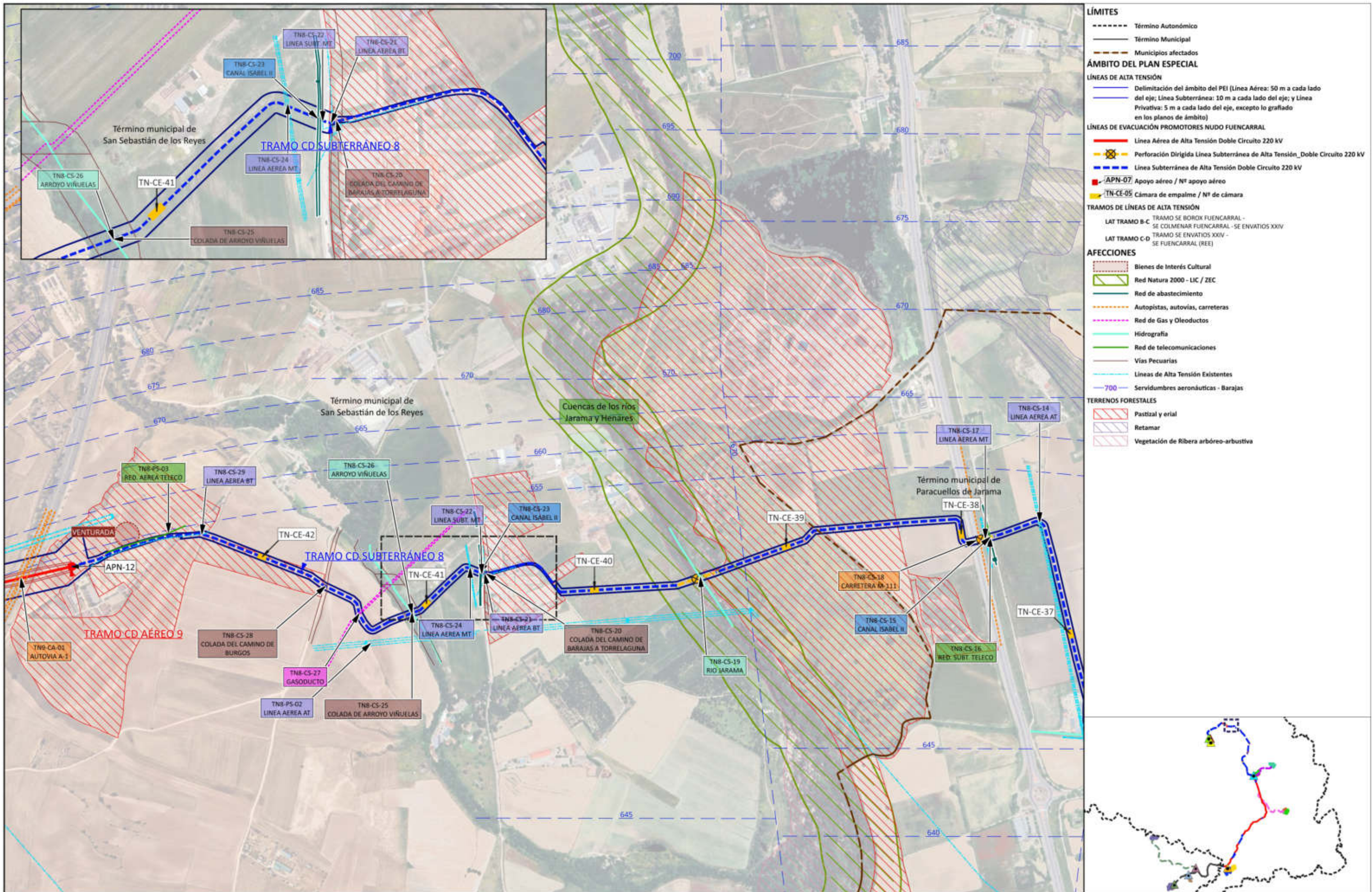




- LÍMITES**
- Término Autonómico
  - Término Municipal
  - Municipios afectados
- ÁMBITO DEL PLAN ESPECIAL**
- LÍNEAS DE ALTA TENSIÓN**
- Delimitación del ámbito del PEI (Línea Aérea: 50 m a cada lado del eje; Línea Subterránea: 10 m a cada lado del eje; y Línea Privativa: 5 m a cada lado del eje, excepto lo grafiado en los planos de ámbito)
- LÍNEAS DE EVACUACIÓN PROMOTORES NUDO FUENCARRAL**
- Perforación Dirigida Línea Subterránea de Alta Tensión\_Doble Circuito 220 kV
  - Línea Subterránea de Alta Tensión Doble Circuito 220 kV
  - TN-CE-05 Cámara de empalme / Nº de cámara
- TRAMOS DE LÍNEAS DE ALTA TENSIÓN**
- LAT TRAMO B-C TRAMO SE BOROX FUENCARRAL - SE COLMENAR FUENCARRAL - SE ENVATIOS XXIV
  - LAT TRAMO C-D TRAMO SE ENVATIOS XXIV - SE FUENCARRAL (REE)
- AFECCIONES**
- Bienes de Interés Cultural
  - Red de abastecimiento
  - Autopistas, autovías, carreteras
  - Red de Gas y Oleoductos
  - Hidrografía
  - Red de telecomunicaciones
  - Líneas de Alta Tensión Existentes
  - 700 Servidumbres aeronáuticas - Barajas
  - 700 Servidumbres aeronáuticas - Torrejón
- TERRENOS FORESTALES**
- Pastizal y erial
  - Retamar
  - Vegetación de Ribera arbóreo-arbustiva
  - Pinar de pino carrasco
  - Vegetación de Ribera herbácea







#### LÍMITES

- Término Autonómico
- Término Municipal
- Municipios afectados

#### ÁMBITO DEL PLAN ESPECIAL

##### LÍNEAS DE ALTA TENSIÓN

- Delimitación del ámbito del PEI (Línea Aérea: 50 m a cada lado del eje; Línea Subterránea: 10 m a cada lado del eje; y Línea Privativa: 5 m a cada lado del eje, excepto lo grafado en los planos de ámbito)

##### LÍNEAS DE EVACUACIÓN PROMOTORES NUDO FUENCARRAL

- Línea Aérea de Alta Tensión Doble Circuito 220 kV
- Perforación Dirigida Línea Subterránea de Alta Tensión\_Doble Circuito 220 kV
- Línea Subterránea de Alta Tensión Doble Circuito 220 kV
- APN-07 Apoyo aéreo / Nº apoyo aéreo
- TN-CE-05 Cámara de empalme / Nº de cámara

##### TRAMOS DE LÍNEAS DE ALTA TENSIÓN

- LAT TRAMO B-C TRAMO SE BOROX FUENCARRAL - SE COLMENAR FUENCARRAL - SE ENVATOS XXIV
- LAT TRAMO C-D TRAMO SE ENVATOS XXIV - SE FUENCARRAL (REE)

#### AFECCIONES

- Bienes de Interés Cultural
- Red Natura 2000 - LIC / ZEC
- Red de abastecimiento
- Autopistas, autovías, carreteras
- Red de Gas y Oleoductos
- Hidrografía
- Red de telecomunicaciones
- Vías Pecuarias
- Líneas de Alta Tensión Existentes
- Servidumbres aeronáuticas - Barajas

##### TERRENOS FORESTALES

- Pastizal y erial
- Retamar
- Vegetación de Ribera arbóreo-arbustiva

#### PLANO

AFECCIONES A LA LEGISLACIÓN SECTORIAL  
LASAT PROMOTORES NUDO FUENCARRAL  
TRAMO C-D  
HOJA 10 DE 14

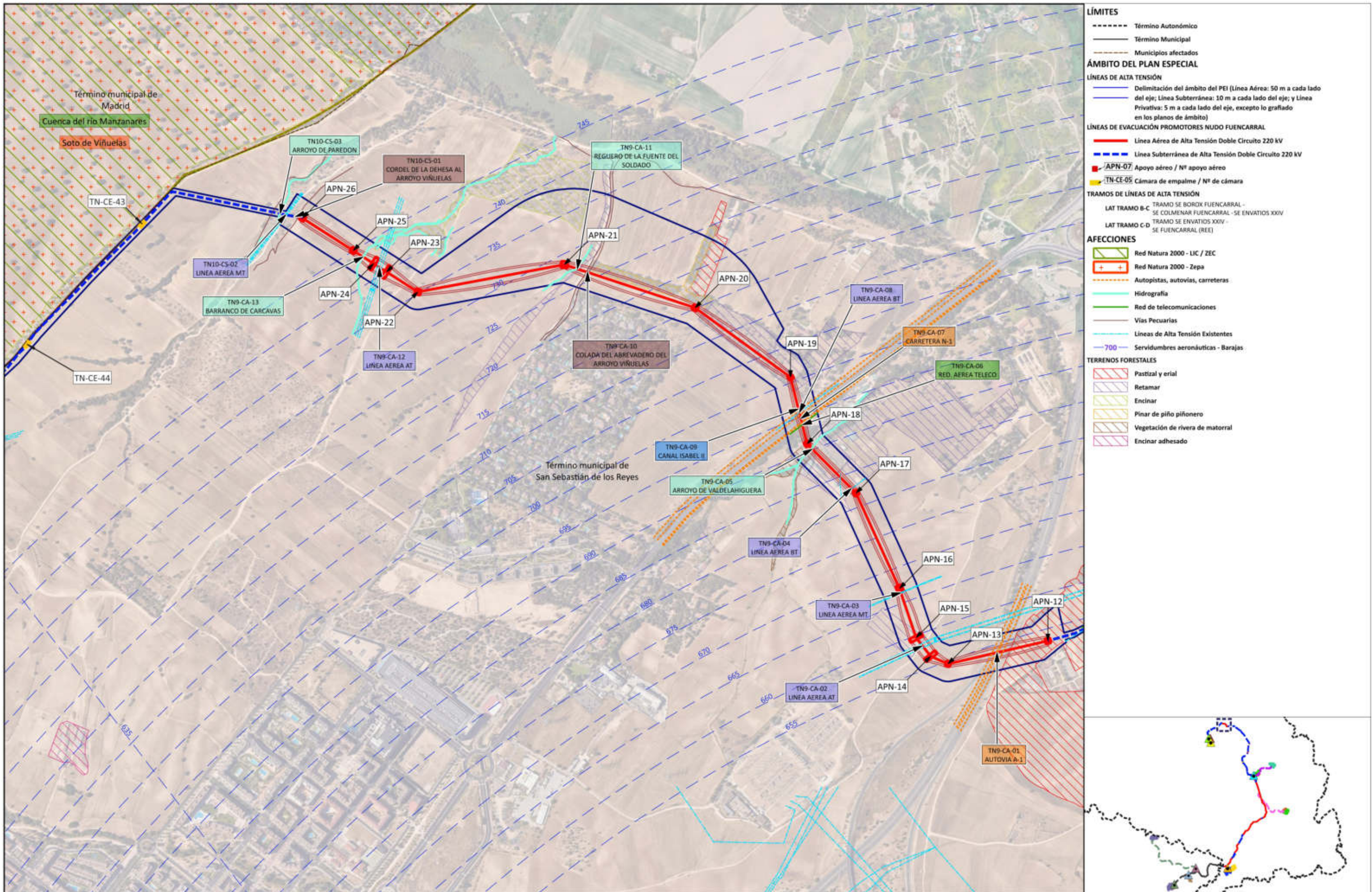
#### ESCALA

1:10.000

#### Nº

12.5.10

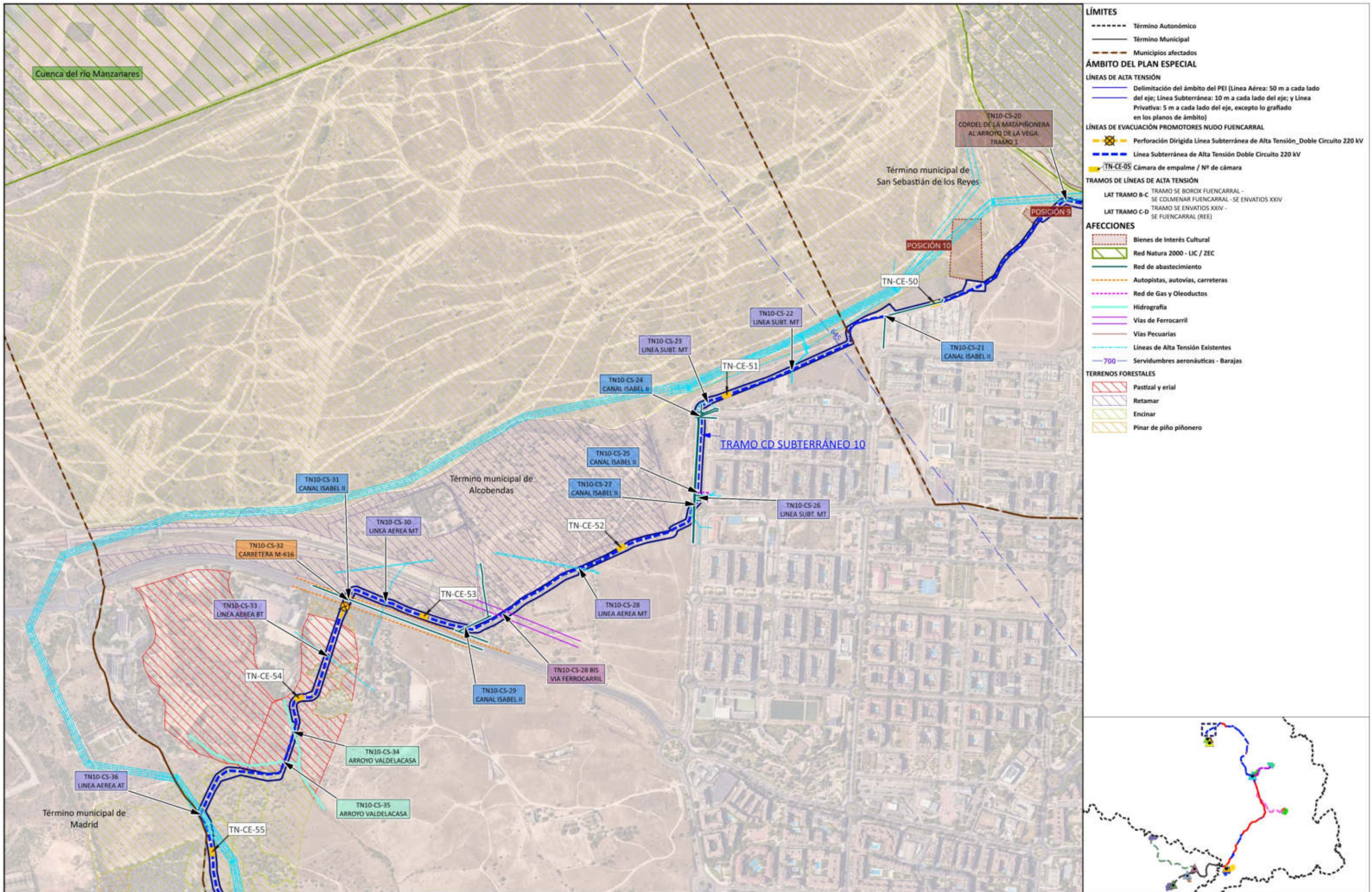




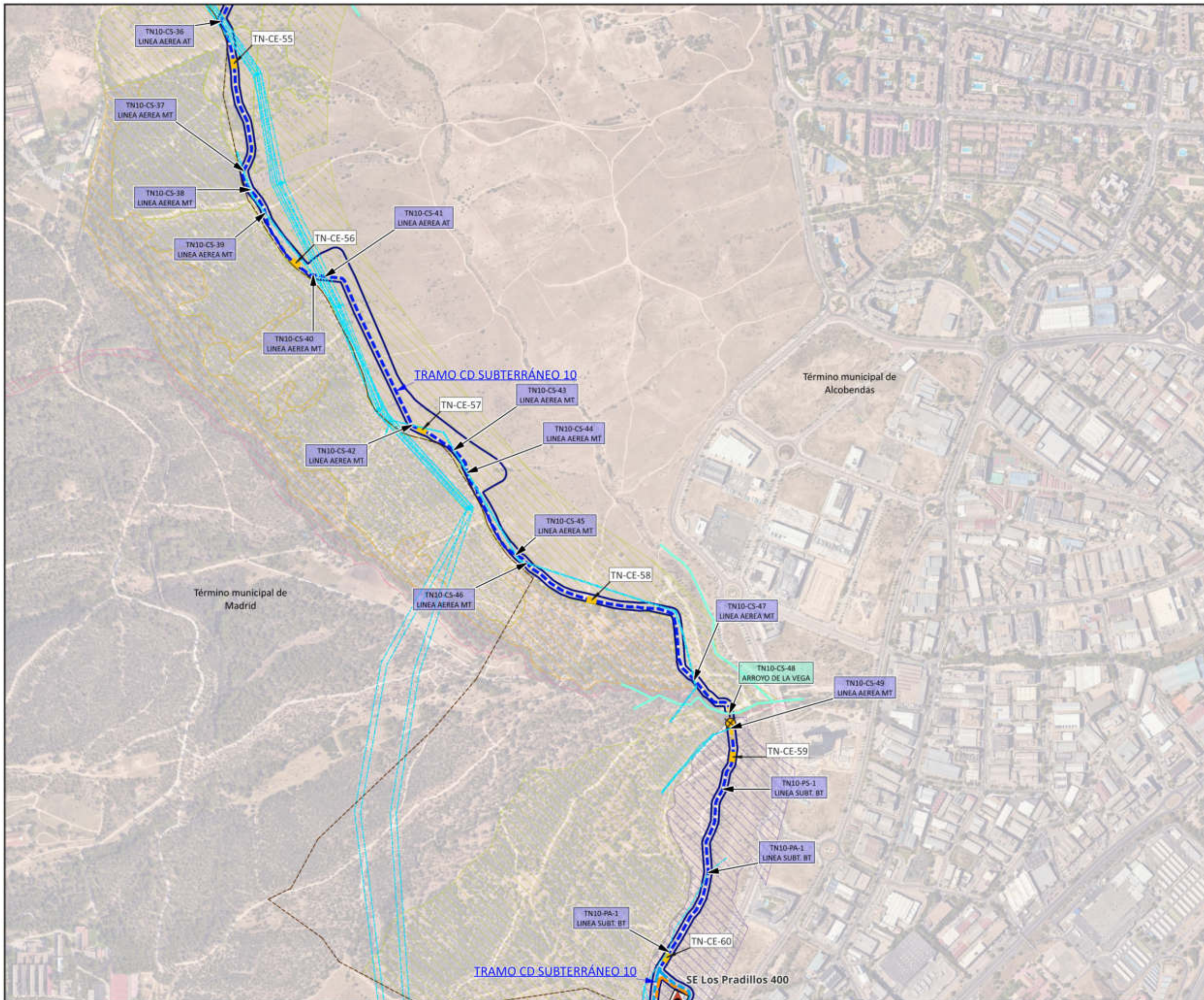




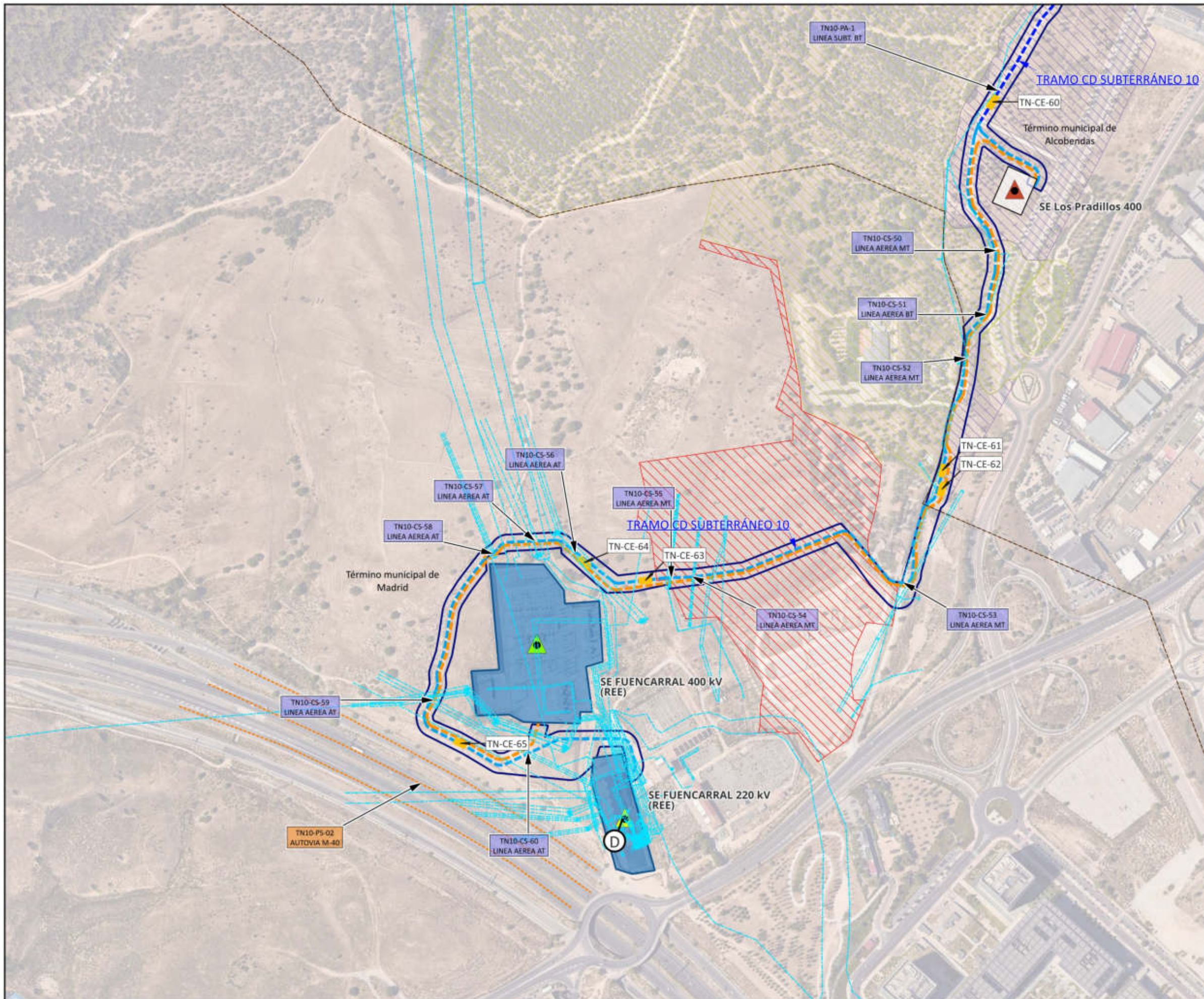








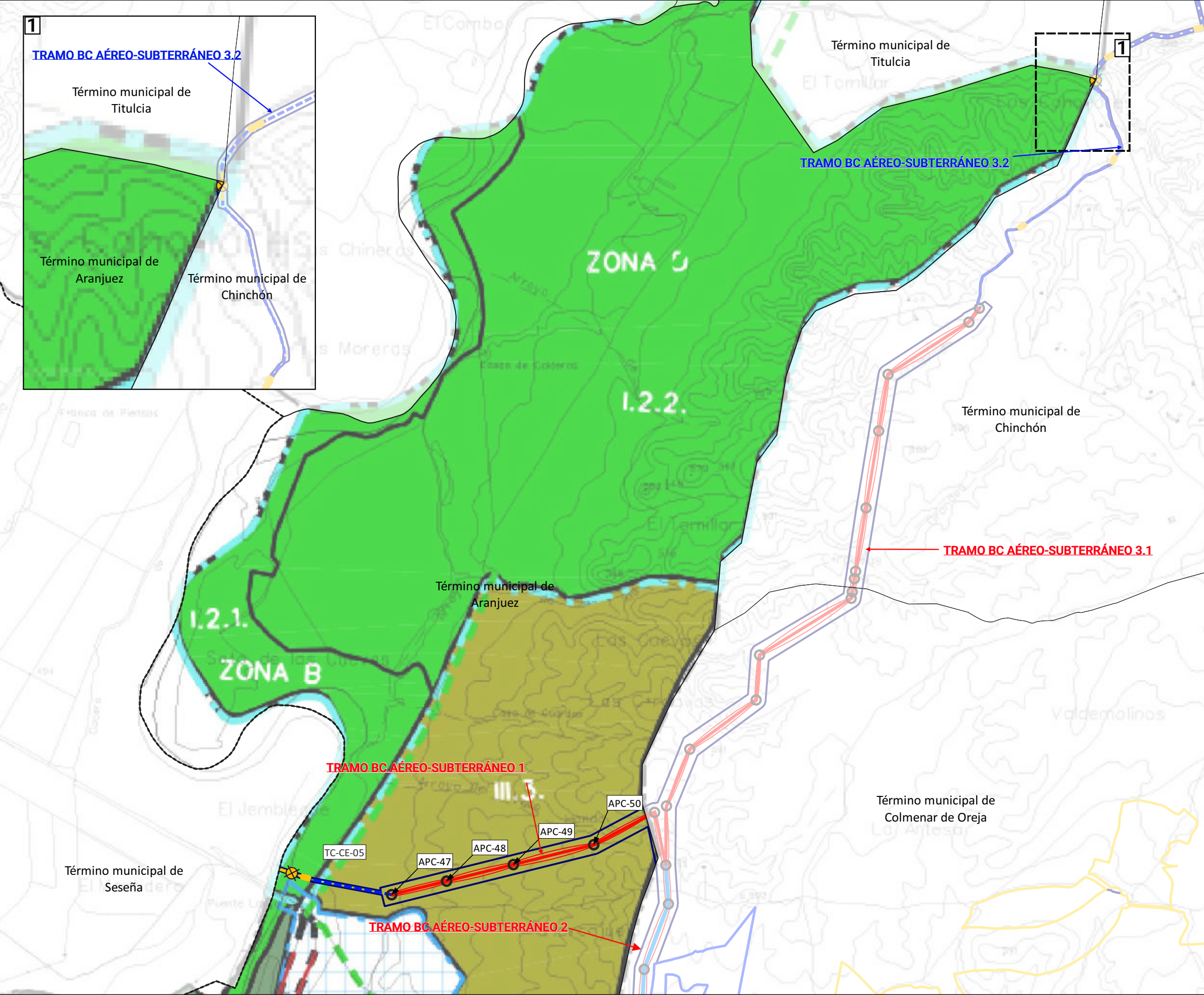












**LÍMITES**

- Autonómico
- Término Municipal

**ÁMBITO DEL PLAN ESPECIAL**

PLANTAS SOLARES FOTOVOLTAICAS

- Los Pradillos
- Envatios XXII Fase II

LÍNEAS DE ALTA TENSIÓN

- Delimitación del ámbito del PEI
- Línea Aérea: 50 m a cada lado del eje;
- Línea Subterránea: 10 m a cada lado del eje;
- y Línea Privativa: 5 m a cada lado del eje, además de lo grafiado en los planos)

LÍNEAS DE EVACUACIÓN PROMOTORES NUDO FUENCARRAL

- Línea Aérea de Alta Tensión Cuadruple Circuito 220 kV
- Línea Aérea de Alta Tensión Doble Circuito 220 kV
- Perforación Dirigida Línea Subterránea de Alta Tensión Doble Circuito 220 kV
- Línea Subterránea de Alta Tensión Doble Circuito 220 kV

APN-07 Apoyo aéreo / N° apoyo aéreo

TN-CE-05 Cámara de empalme / N° de cámara

TRAMOS DE LÍNEAS DE ALTA TENSIÓN

LAT TRAMO B-C TRAMO SE ENVATIO XXIV - SE FUENCARRAL (REE)

LAT TRAMO C-D TRAMO SE BOROX FUENCARRAL - SE COLMENAR FUENCARRAL - SE ENVATIOS XXIV

**AMBITO DEL SUELO URBANO**

1.1.1. Corriente de Villamejor

1.1.2. Illegal: Mar de Antillas

**1.2. PARQUE REGIONAL**

1.2.1. Zona B de Reserva Natural

1.2.2. Zona D de Explotación Ordenada de los recursos

**1.3. ZONA ESPECIAL DE PROTECCION DE LAS AVES (ZEPA)**

1.3.1. Corriente y Corriente de las riberas Manzanares y Jarama

1.3.2. Corriente y Sotos de Aranuez

1.4. CALLES SOTOS Y ZONAS HUMEDAS

1.4.1. Sotos degradados

1.4.2. Humedales y Corrientes

1.4.2.1. Soto del Lagarito

1.4.2.2. La Flamenca - Arroyo del Cerdeño

1.4.2.3. Los Infantes

1.4.2.4. La Flamenca - Arroyo de la Cueva

1.4.2.5. Sotos del Tojo

1.4.3. Corriente, Sotos y Zonas húmedas en general

**1.5. VIAS PEATONALES**

**TIPO II ESPACIOS FORESTALES EN REGIMEN ESPECIAL**

II.1. ESPACIOS FORESTALES EN REGIMEN ESPECIAL

**TIPO III ESPACIOS DE INTERES FORESTAL Y PASAJISTICO**

III.1. AREAS ARBOLADAS

III.2. SOTOMAYOR

**III.3. ESPACIOS DE INTERES FORESTAL Y PASAJISTICO EN GENERAL**

**TIPO IV SUELOS DE INTERES EDAFOLÓGICO**

IV.1. SOTOS DE ARANUEZ Y GALERIAS DEL RIO TAJO

IV.1.1. Parque de los Sotos Históricas

IV.1.2. Parque del rebeco

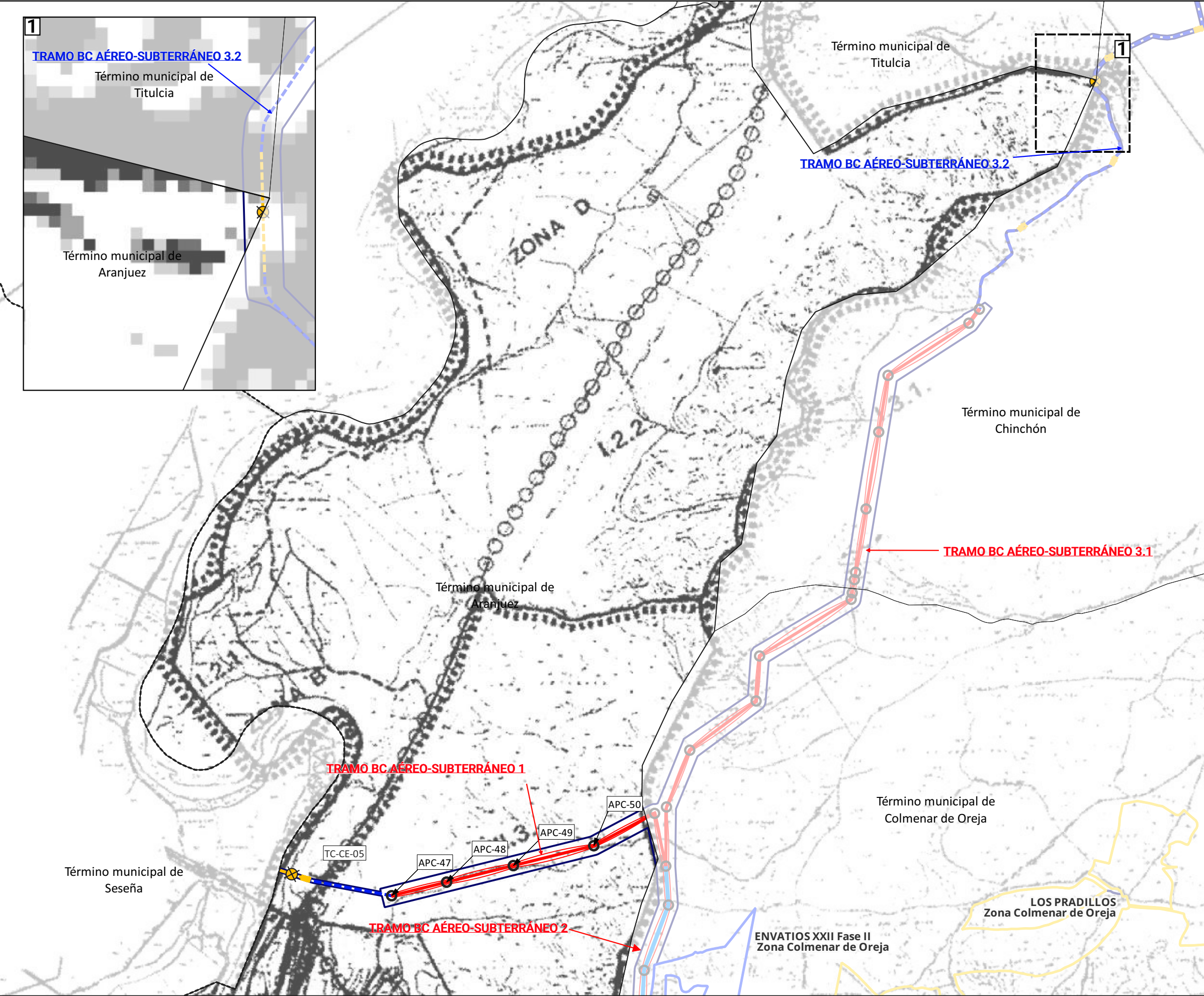
IV.1.3. Parque de Legamarejo

IV.1.4. Sotos de Aranuez y Soteras del río Tajo, en general

IV.2. SUELOS DE INTERES EDAFOLÓGICO, EN GENERAL

LÍNEAS DE AFECTACIÓN DEL SISTEMA GENERAL DE COMUNICACIONES





**LÍMITES**

- Autonómico
- Término Municipal

**ÁMBITO DEL PLAN ESPECIAL**

**PLANTAS SOLARES FOTOVOLTAICAS**

- Los Pradillos
- Envatios XXII Fase II

**LÍNEAS DE ALTA TENSIÓN**

- Delimitación del ámbito del PEI
- Línea Aérea: 50 m a cada lado del eje;
- Línea Subterránea: 10 m a cada lado del eje;
- y Línea Privativa: 5 m a cada lado del eje, además de lo grafiado en los planos)

**LÍNEAS DE EVACUACIÓN PROMOTORES NUDO FUENCARRAL**

- Línea Aérea de Alta Tensión Cuadruple Circuito 220 kV
- Línea Aérea de Alta Tensión Doble Circuito 220 kV
- Perforación Dirigida Línea Subterránea de Alta Tensión Doble Circuito 220 kV
- Línea Subterránea de Alta Tensión Doble Circuito 220 kV

- APN-07 Apoyo aéreo / N° apoyo aéreo
- TN-CE-05 Cámara de empalme / N° de cámara

**TRAMOS DE LÍNEAS DE ALTA TENSIÓN**

- LAT TRAMO B-C TRAMO SE ENVATIO XXIV - SE FUENCARRAL (REE)
- LAT TRAMO C-D TRAMO SE BOROX FUENCARRAL - SE COLMENAR FUENCARRAL - SE ENVATIOS XXIV

**AMBITO DE SUELO URBANO**  
**AMBITO DE SUELO URBANIZABLE**

**SUELO NO URBANIZABLE ESPECIALMENTE PROTEGIDO**

**TIPO I ESPACIOS PROTEGIDOS**

- I.1 RESERVA NATURAL
  - I.1.1. Carrizal de Villamejor
  - I.1.2. Regajal - Mar de Orogala
- I.2 PARQUE REGIONAL
  - I.2.1. Zona B de Reserva Natural
  - I.2.2. Zona D de Explotación Ordenada de los recursos
- I.3 ZONA DE ESPECIAL PROTECCIÓN DE LAS AVES (ZEPA) \*\*\*\*\*
  - I.3.1. Cortados y Cáriles de los ríos Manzanares y Jarama
  - I.3.2. Cáriles y Sotos de Aranjuez
- I.4. CALLES, SOTOS Y ZONAS HÚMEDAS
  - I.4.1. Sotos Degradados
  - I.4.2. Humedales y Carrizales
    - I.4.2.1. Soto del Lugarrejo
    - I.4.2.2. La Flamenca - Arroyo del Corralejo
    - I.4.2.3. Los Infantes
    - I.4.2.4. La Flamenca - Arroyo de la Cavina
    - I.4.2.5. Sotos del Tajo
  - I.4.3. Calles, Sotos y Zonas Húmedas en general
- I.5. VIAS PECUARIAS

**TIPO II ESPACIOS FORESTALES EN RÉGIMEN ESPECIAL**

**II.1. ESPACIOS FORESTALES EN RÉGIMEN ESPECIAL**

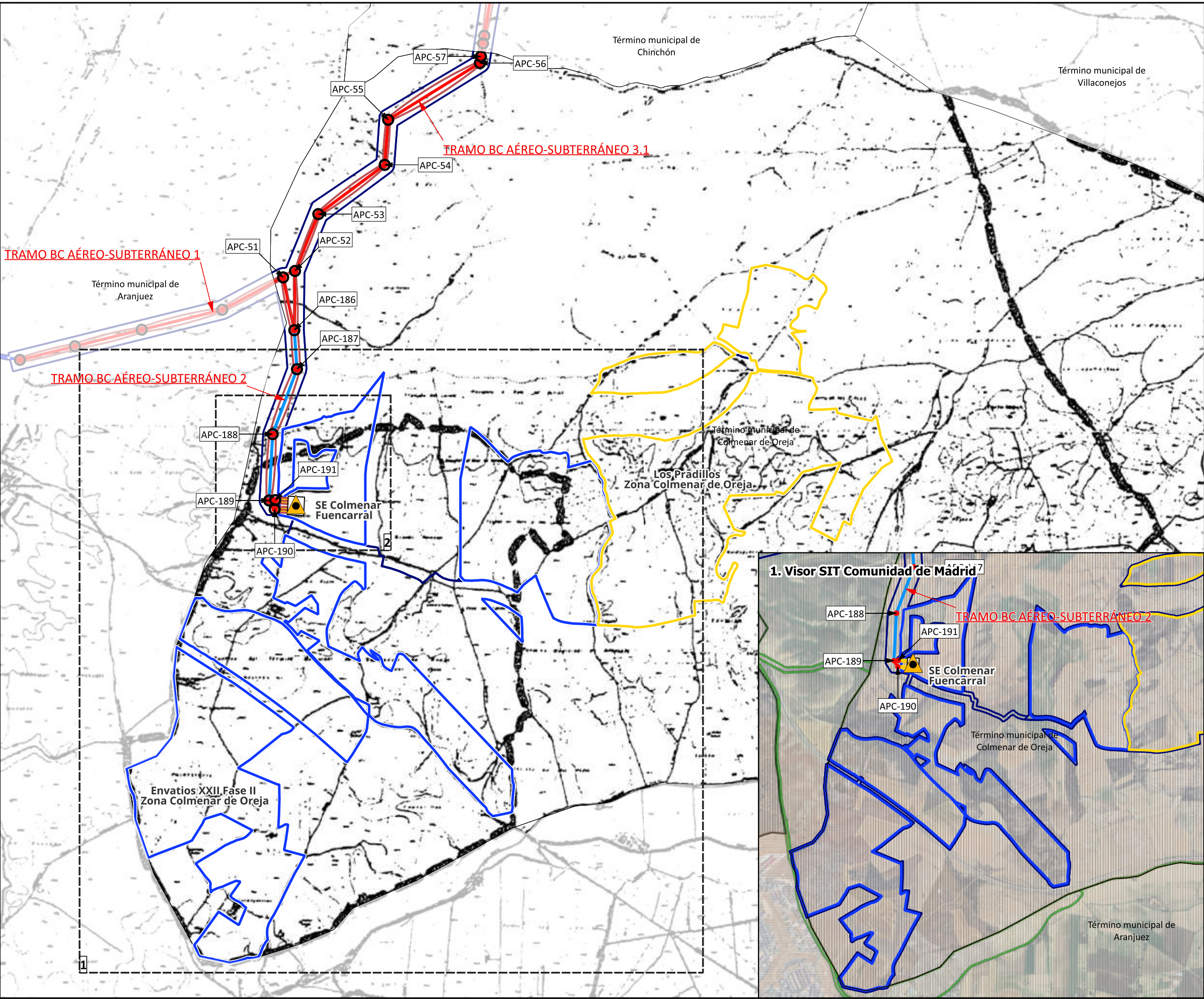
**TIPO III ESPACIOS DE INTERÉS FORESTAL Y PAISAJÍSTICO**

- III.1. AREAS ARBOLADAS
- III.2. SOTOMAYOR
- III.3. ESPACIOS DE INTERÉS FORESTAL Y PAISAJÍSTICO EN GENERAL

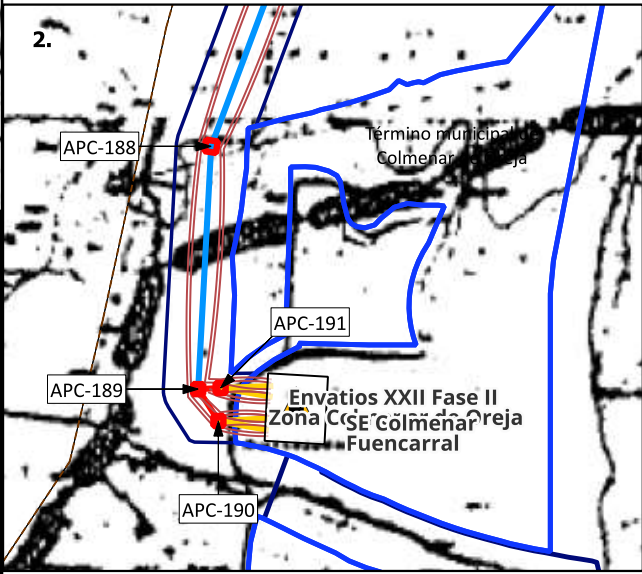
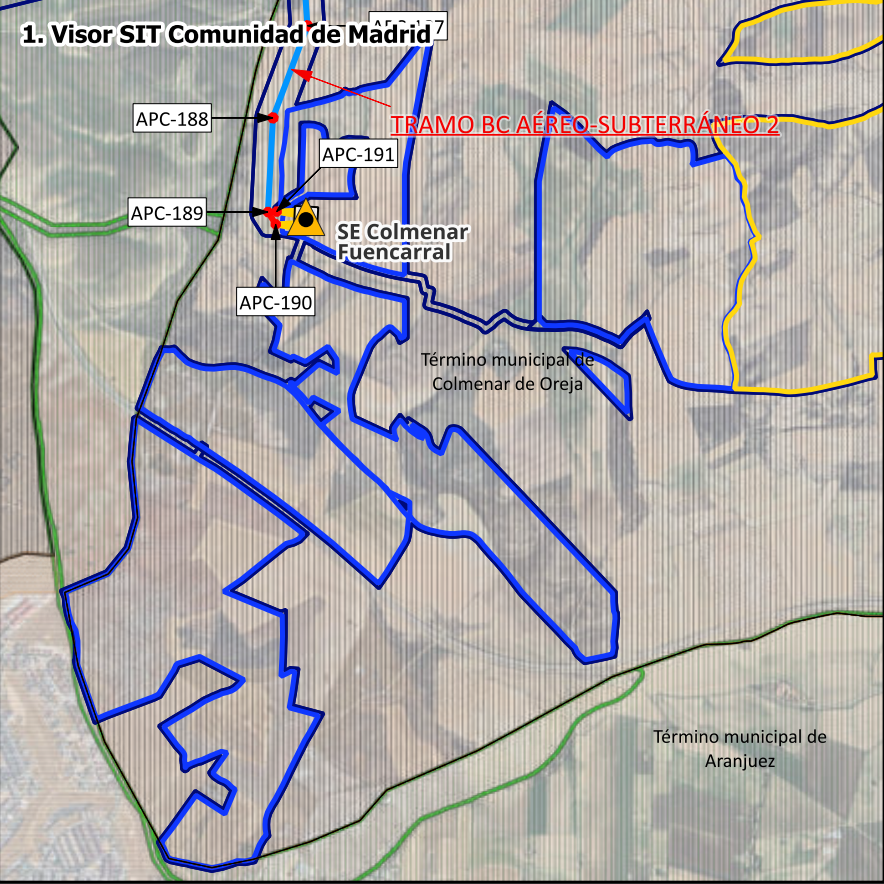
**TIPO IV SUELOS DE INTERÉS EDAFOLÓGICO**

- IV.1. SOTOS DE ARANJUEZ Y GALERÍAS DEL RÍO TAJO
  - IV.1.1. Parque de los Sotos Históricas
  - IV.1.2. Parque del Rabolito
  - IV.1.3. Parque del Legamarejo
  - IV.1.4. Sotos de Aranjuez y Galerías del Río Tajo, en general
- IV.2. SUELOS DE INTERÉS EDAFOLÓGICO, EN GENERAL



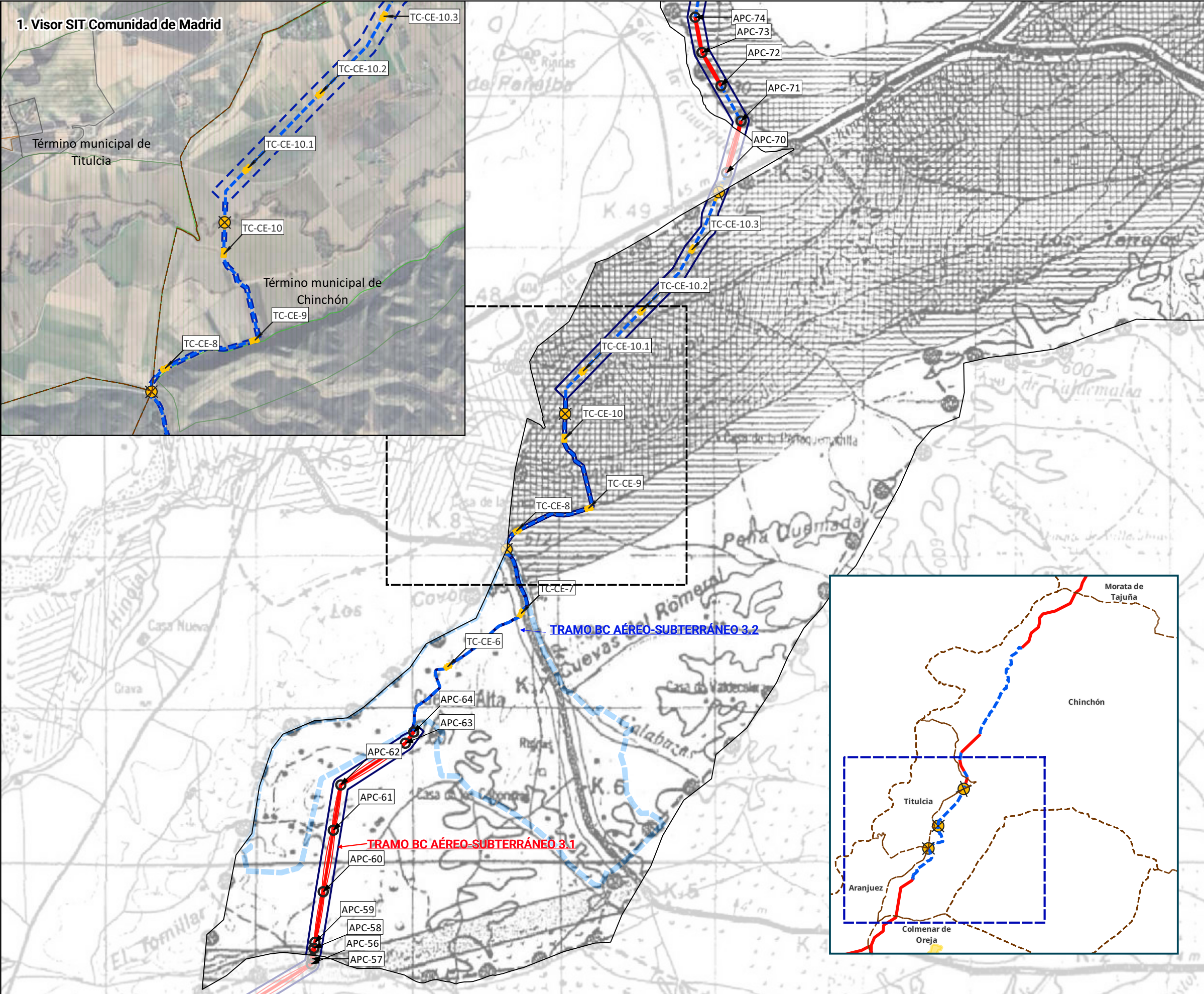


- LÍMITES**
- Término Autonómico
  - Término Municipal
- ÁMBITO DEL PLAN ESPECIAL**
- PLANTAS SOLARES FOTOVOLTAICAS**
- Los Pradillos
  - Envatios XXII Fase II
- SUBESTACIONES ELEVADORAS**
- SE Colmenar Fuencarral
- LÍNEAS DE ALTA TENSIÓN**
- Delimitación del ámbito del PEI (Línea Aérea: 50 m a cada lado del eje; Línea Subterránea: 10 m a cada lado del eje; y Línea Privativa: 5 m a cada lado del eje, excepto lo grafiado en los planos de ámbito)
- LÍNEAS DE EVACUACIÓN PROMOTORES NUDO FUENCARRAL**
- Línea Aérea de Alta Tensión Cuádruple Circuito 220 kV
  - Línea Aérea de Alta Tensión Doble Circuito 220 kV Excepto el tramo 3.8 desde el APC-122 al APC-153, es Triple Circuito 220 kV
  - Línea Aérea de Alta Tensión Simple Circuito 220 kV
  - Línea Subterránea de Alta Tensión Doble Circuito 220 kV
- TRAMOS DE LÍNEAS DE ALTA TENSIÓN**
- LAT TRAMO B-C TRAMO SE BOROX FUENCARRAL - SE COLMENAR FUENCARRAL - SE ENVATIOS XXIV
  - LAT TRAMO C-D TRAMO SE ENVATIOS XXIV - SE FUENCARRAL (REE)



- CLASIFICACIÓN DEL SUELO**
- URBANO
  - URBANIZABLE
  - NO URBANIZABLE
  - NO URBANIZABLE ESPECIALMENTE PROTEGIDO
  - NO URBANIZABLE INCLUIDO EN CATALOGO PARCELACIONES ILEGALES





LÍMITES

- Autonómico
- Término Municipal

ÁMBITO DEL PLAN ESPECIAL

LÍNEAS DE ALTA TENSIÓN

- Delimitación del ámbito del PEI
- Línea Aérea: 50 m a cada lado del eje;
- Línea Subterránea: 10 m a cada lado del eje;
- y Línea Privativa: 5 m a cada lado del eje, además de lo grafiado en los planos)

LÍNEAS DE EVACUACIÓN PROMOTORES NUDO FUENCARRAL

- Línea Aérea de Alta Tensión Doble Circuito 220 kV
- Perforación Dirigida Línea Subterránea de alta Tensión Doble Circuito 220 kV
- Línea Subterránea de Alta Tensión Doble Circuito 220 kV
- APN-07 Apoyo aéreo / Nº apoyo aéreo
- TN-CE-05 Cámara de empalme / Nº de cámara

TRAMOS DE LÍNEAS DE ALTA TENSIÓN

- TRAMO SE ENVATIO XXIV - SE FUENCARRAL (REE)
- TRAMO SE BOROX FUENCARRAL - SE COLMENAR FUENCARRAL - SE ENVATIOS XXIV

- LÍMITE DEL TÉRMINO MUNICIPAL
- SUELO URBANO

SECCIÓN URBANIZABLE	COMUN	1/186
PROTEGIDO	ALTA PRODUCTIVIDAD AGRÍCOLA	
	VISTAS Y ENTORNOS DE INTERÉS	
	MASAS ARBOREAS	
	CONTAMINABILIDAD POR VERTIDOS	
	A CURSOS DE AGUA	
	INFRAESTRUCTURAS	

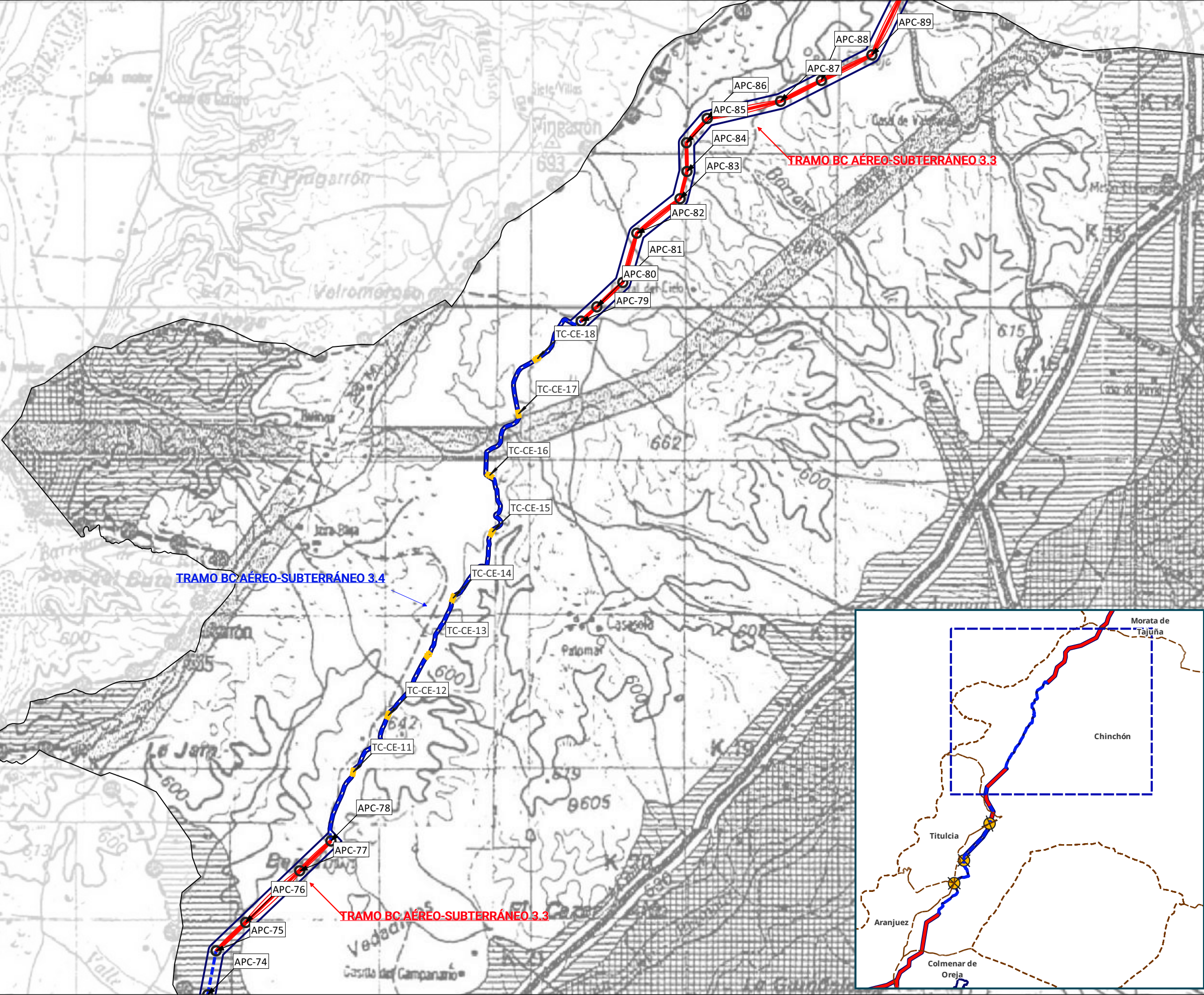
PONP LOS COHONARES I Y III

1. Visor SIT Comunidad de Madrid

Término municipal de Titulcia

Término municipal de Chinchón





**LÍMITES**

- Autonómico
- Término Municipal

**ÁMBITO DEL PLAN ESPECIAL**

**LÍNEAS DE ALTA TENSIÓN**

- Delimitación del ámbito del PEI  
(Línea Aérea: 50 m a cada lado del eje;  
Línea Subterránea: 10 m a cada lado del eje;  
y Línea Privativa: 5 m a cada lado del eje,  
además de lo grafiado en los planos)

**LÍNEAS DE EVACUACIÓN PROMOTORES NUDO FUENCARRAL**

- Línea Aérea de Alta Tensión Doble Circuito 220 kV
- Perforación Dirigida Línea Subterránea de alta Tensión Doble Circuito 220 kV
- Línea Subterránea de Alta Tensión Doble Circuito 220 kV
- APN-07 Apoyo aéreo / Nº apoyo aéreo
- TN-CE-05 Cámara de empalme / Nº de cámara

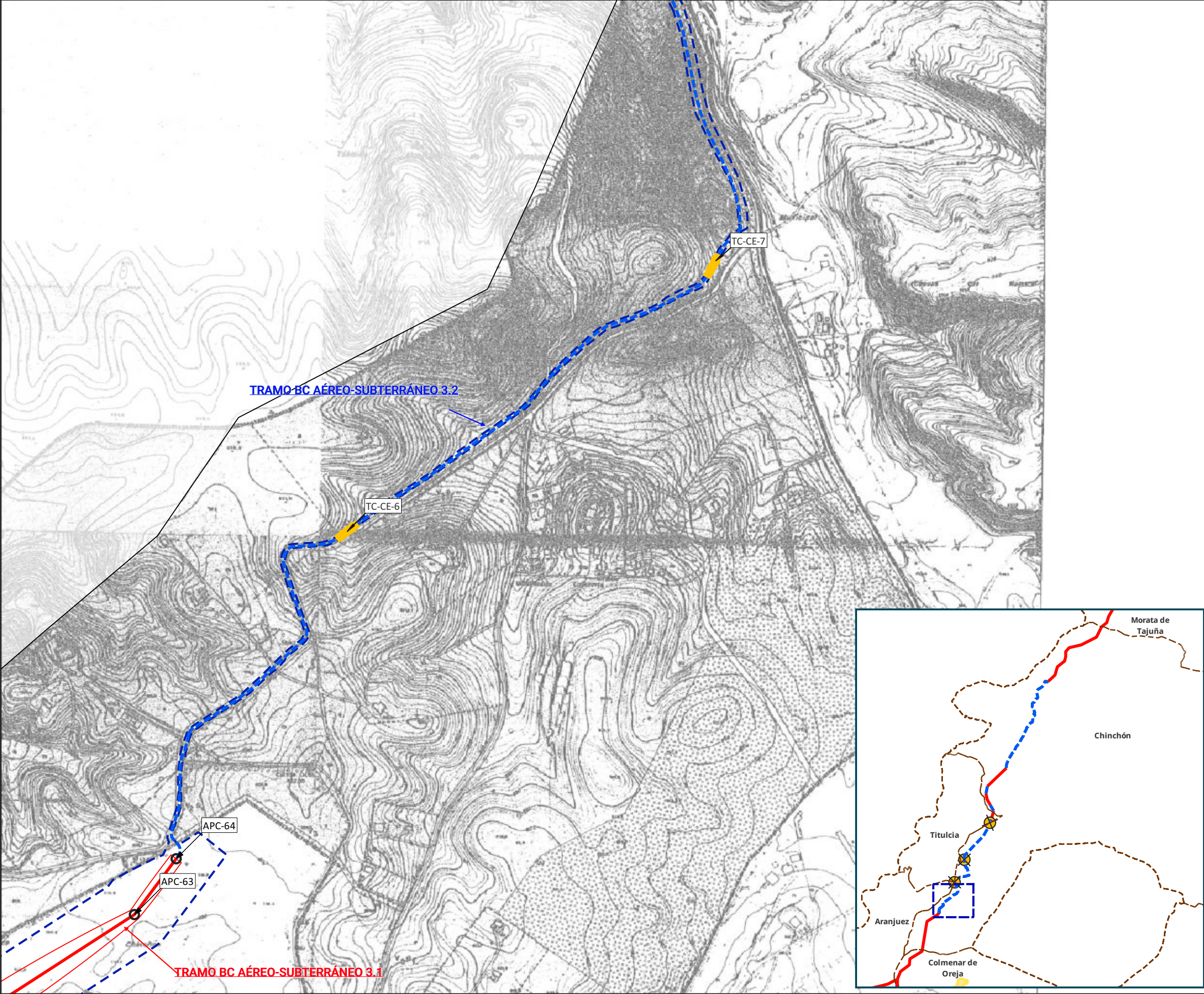
**TRAMOS DE LÍNEAS DE ALTA TENSIÓN**

- TRAMO SE ENVATIO XXIV - SE FUENCARRAL (REE)
- TRAMO SE BOROX FUENCARRAL - SE COLMENAR FUENCARRAL - SE ENVATIOS XXIV

LÍMITE DEL TÉRMINO MUNICIPAL  
SUELO URBANO

COMUN	7/16
PROTEGIDO:	
ALTA PRODUCTIVIDAD AGRÍCOLA	
VISTAS Y ENTORNOS DE INTERÉS	
MASAS ARBOREAS	
CONTAMINABILIDAD POR VERTIDOS A CURSOS DE AGUA	
INFRAESTRUCTURAS	





- LÍMITES**
  - Autonómico
  - Término Municipal
- ÁMBITO DEL PLAN ESPECIAL**

**LÍNEAS DE ALTA TENSIÓN**
  - Delimitación del ámbito del PEI
  - Línea Aérea: 50 m a cada lado del eje;
  - Línea Subterránea: 10 m a cada lado del eje;
  - y Línea Privativa: 5 m a cada lado del eje, además de lo grafiado en los planos)

**LÍNEAS DE EVACUACIÓN PROMOTORES NUDO FUENCARRAL**
  - Línea Aérea de Alta Tensión Doble Circuito 220 kV
  - Perforación Dirigida Línea Subterránea de alta Tensión Doble Circuito 220 kV
  - Línea Subterránea de Alta Tensión Doble Circuito 220 kV

**APN-07**

 Apoyo aéreo / Nº apoyo aéreo

**TN-CE-05**

 Cámara de empalme / Nº de cámara

**TRAMOS DE LÍNEAS DE ALTA TENSIÓN**

**TRAMO SE ENVATIO XXIV - SE FUENCARRAL (REE)**

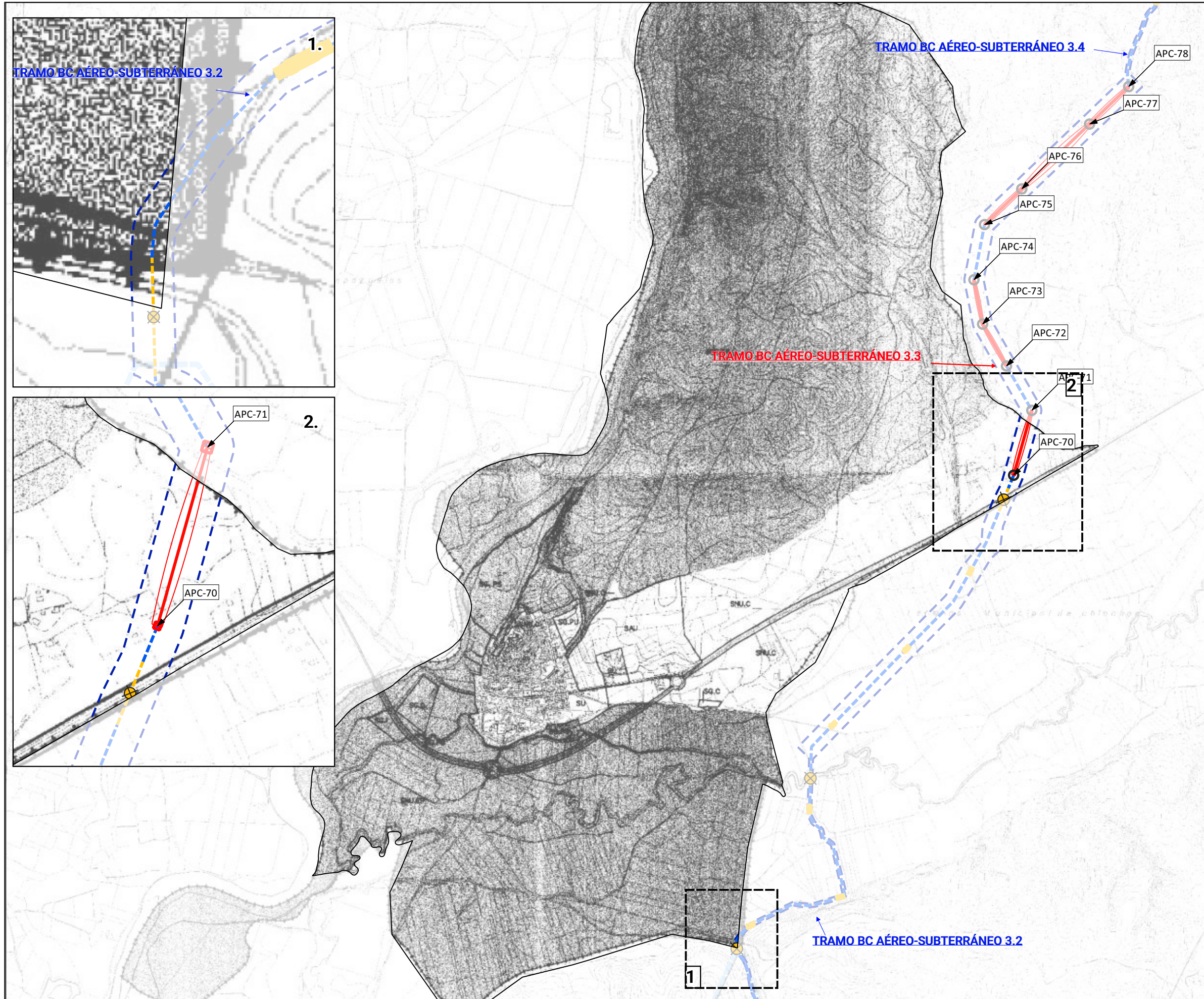
**LAT TRAMO B-C**

TRAMO SE BOROX FUENCARRAL -

SE COLMENAR FUENCARRAL - SE ENVATIOS XXIV







**LÍMITES**

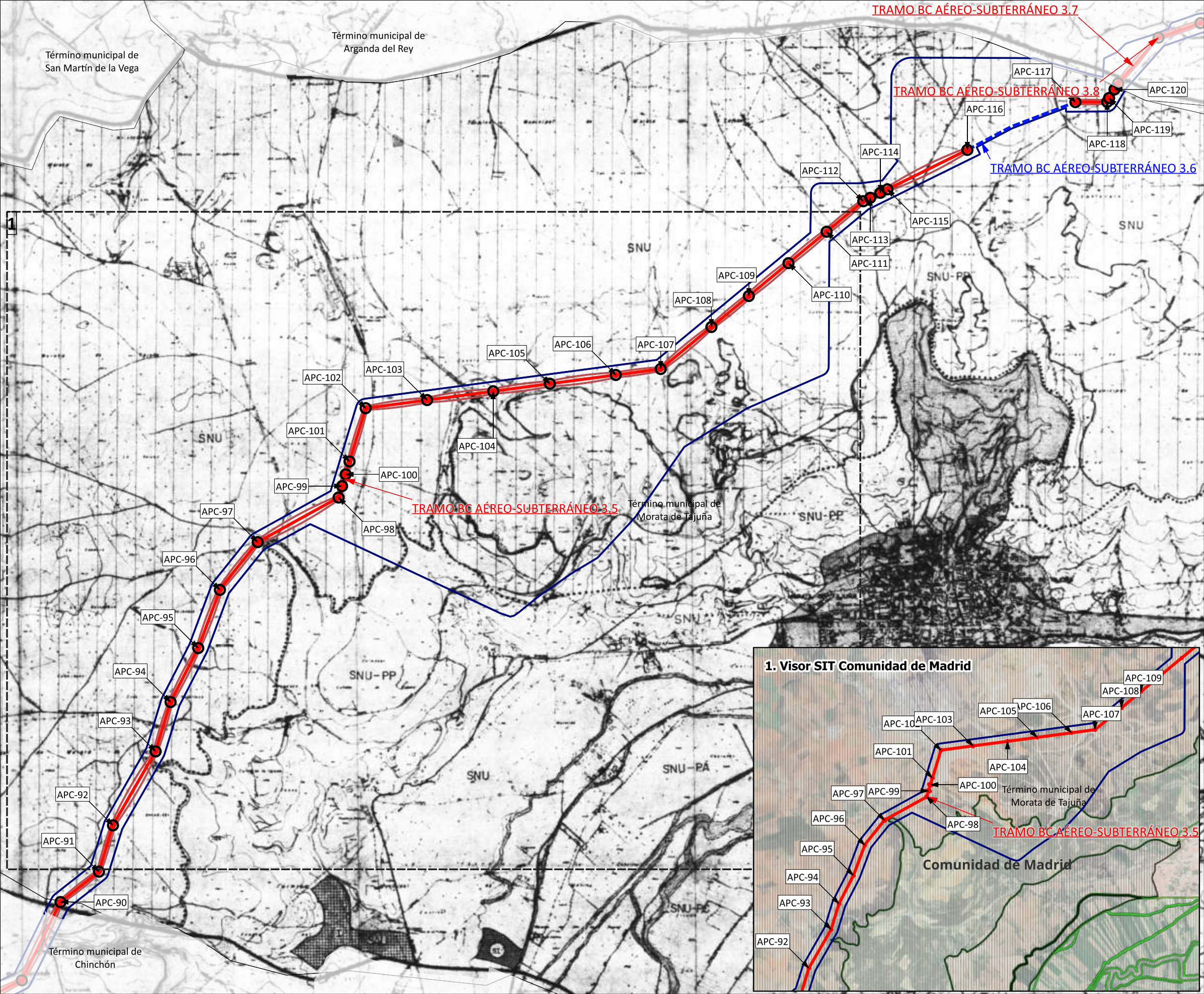
- Autonómico
- Término Municipal

**ÁMBITO DEL PLAN ESPECIAL**

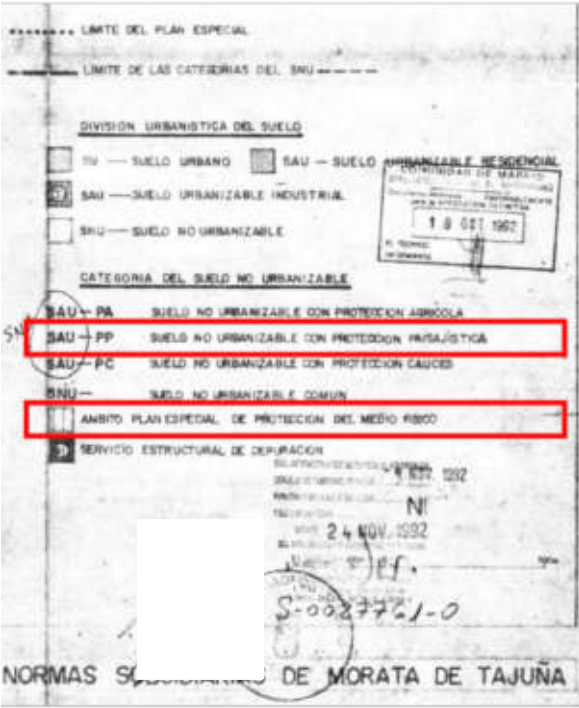
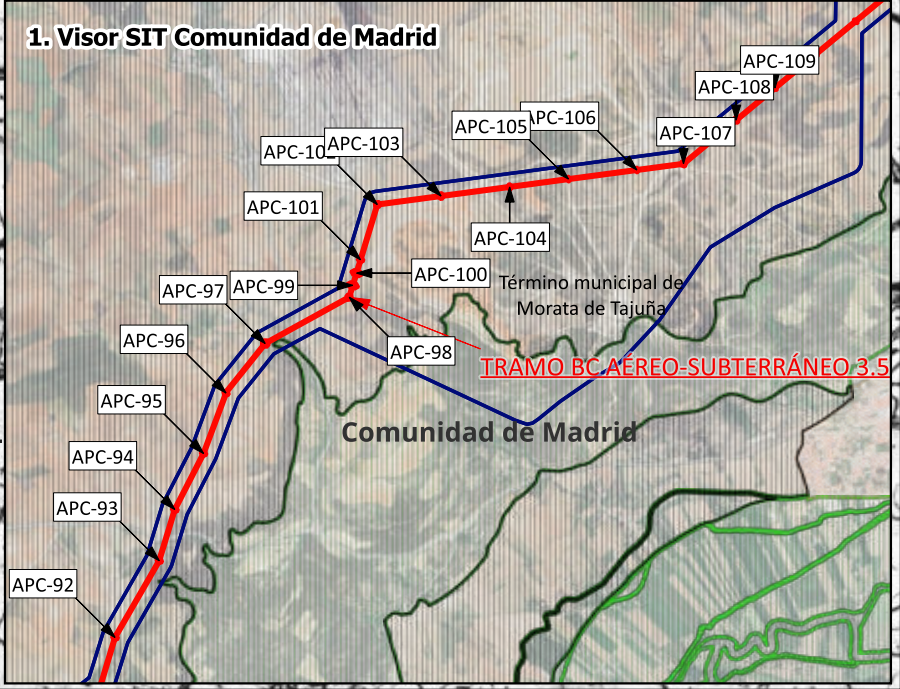
- LÍNEAS DE ALTA TENSIÓN**
- Delimitación del ámbito del PEI
  - Línea Aérea: 50 m a cada lado del eje;
  - Línea Subterránea: 10 m a cada lado del eje;
  - y Línea Privativa: 5 m a cada lado del eje, además de lo grafiado en los planos)
- LÍNEAS DE EVACUACIÓN PROMOTORES NUDO FUENCARRAL**
- Línea Aérea de Alta Tensión Doble Circuito 220 kV
  - Perforación Dirigida Línea Subterránea de alta Tensión Doble Circuito 220 kV
  - Línea Subterránea de Alta Tensión Doble Circuito 220 kV
- APN-07** Apoyo aéreo / N° apoyo aéreo
- TN-CE-05** Cámara de empalme / N° de cámara
- TRAMOS DE LÍNEAS DE ALTA TENSIÓN**
- LAT TRAMO B-C** TRAMO SE ENVATIO XXIV - SE FUENCARRAL (REE)
- LAT TRAMO C-D** TRAMO SE BOROX FUENCARRAL - SE COLMENAR FUENCARRAL - SE ENVATIOS XXIV

	LÍMITE DEL TÉRMINO MUNICIPAL
	SUELO URBANO
	SUELO COMÚN
	PROTEGIDO
	ALTA PRODUCTIVIDAD AGRÍCOLA
	VISTAS Y ENTORNOS DE INTERÉS
	MASAS ARBOREAS
	CONTAMINABILIDAD POR VERTIDOS
	A CURSOS DE AGUA
	INFRAESTRUCTURAS

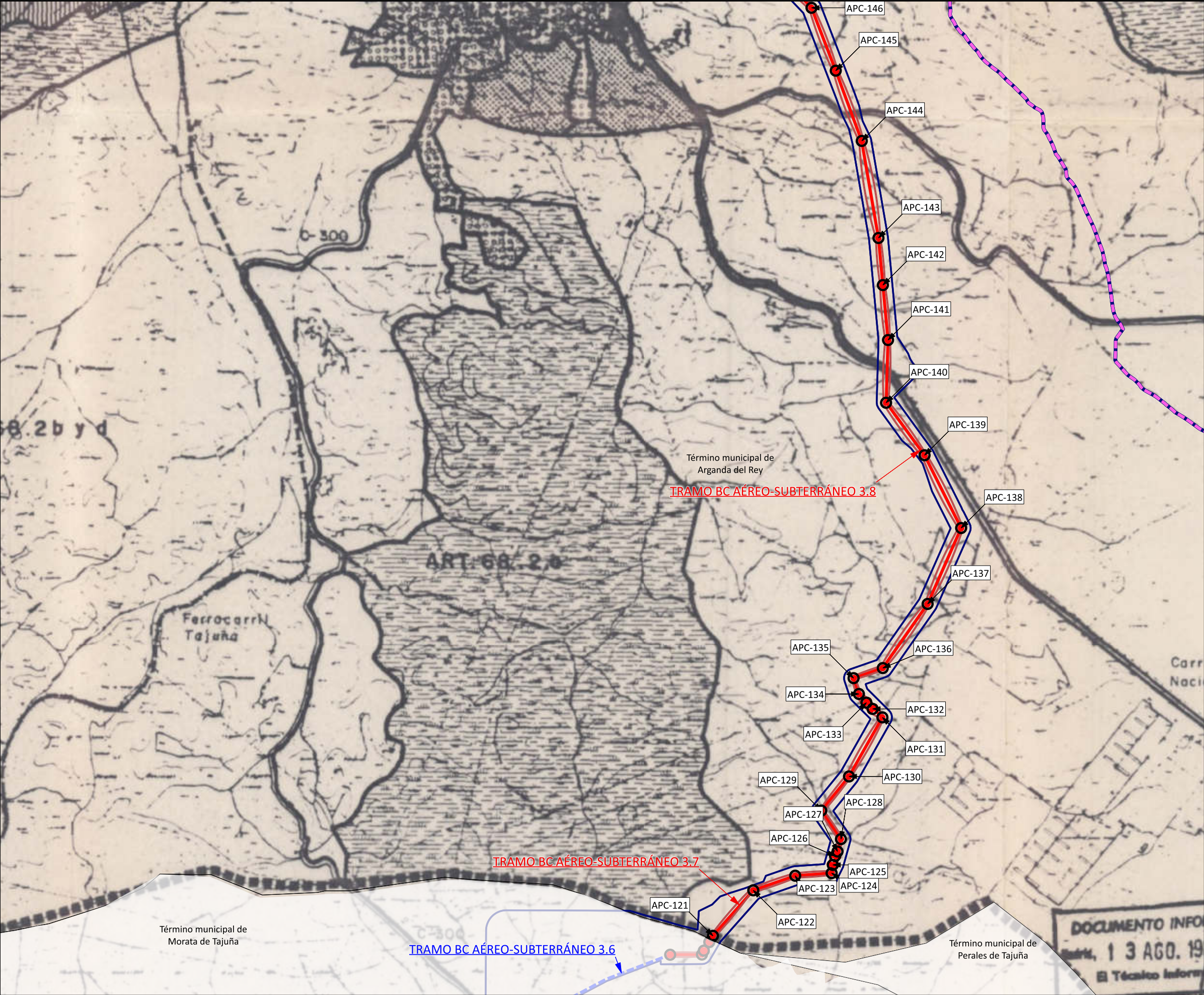




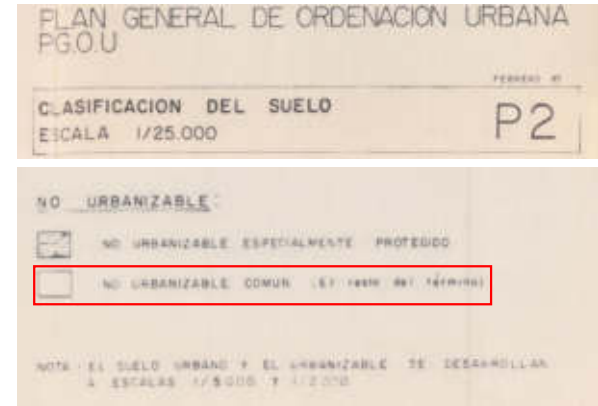
- LÍMITES**
- Término Autonómico
  - Término Municipal
- ÁMBITO DEL PLAN ESPECIAL**
- LÍNEAS DE ALTA TENSIÓN**
- Delimitación del ámbito del PEI (Línea Aérea: 50 m a cada lado del eje; Línea Subterránea: 10 m a cada lado del eje; y Línea Privativa: 5 m a cada lado del eje, excepto lo grafiado en los planos de ámbito)
- LÍNEAS DE EVACUACIÓN PROMOTORES NUDO FUENCARRAL**
- Línea Aérea de Alta Tensión Doble Circuito 220 kV
  - Línea Subterránea de Alta Tensión Doble Circuito 220 kV
- TRAMOS DE LÍNEAS DE ALTA TENSIÓN**
- LAT TRAMO B-C** TRAMO SE BOROX FUENCARRAL - SE COLMENAR FUENCARRAL - SE ENVATIOS XXIV
- LAT TRAMO C-D** TRAMO SE ENVATIOS XXIV - SE FUENCARRAL (REE)



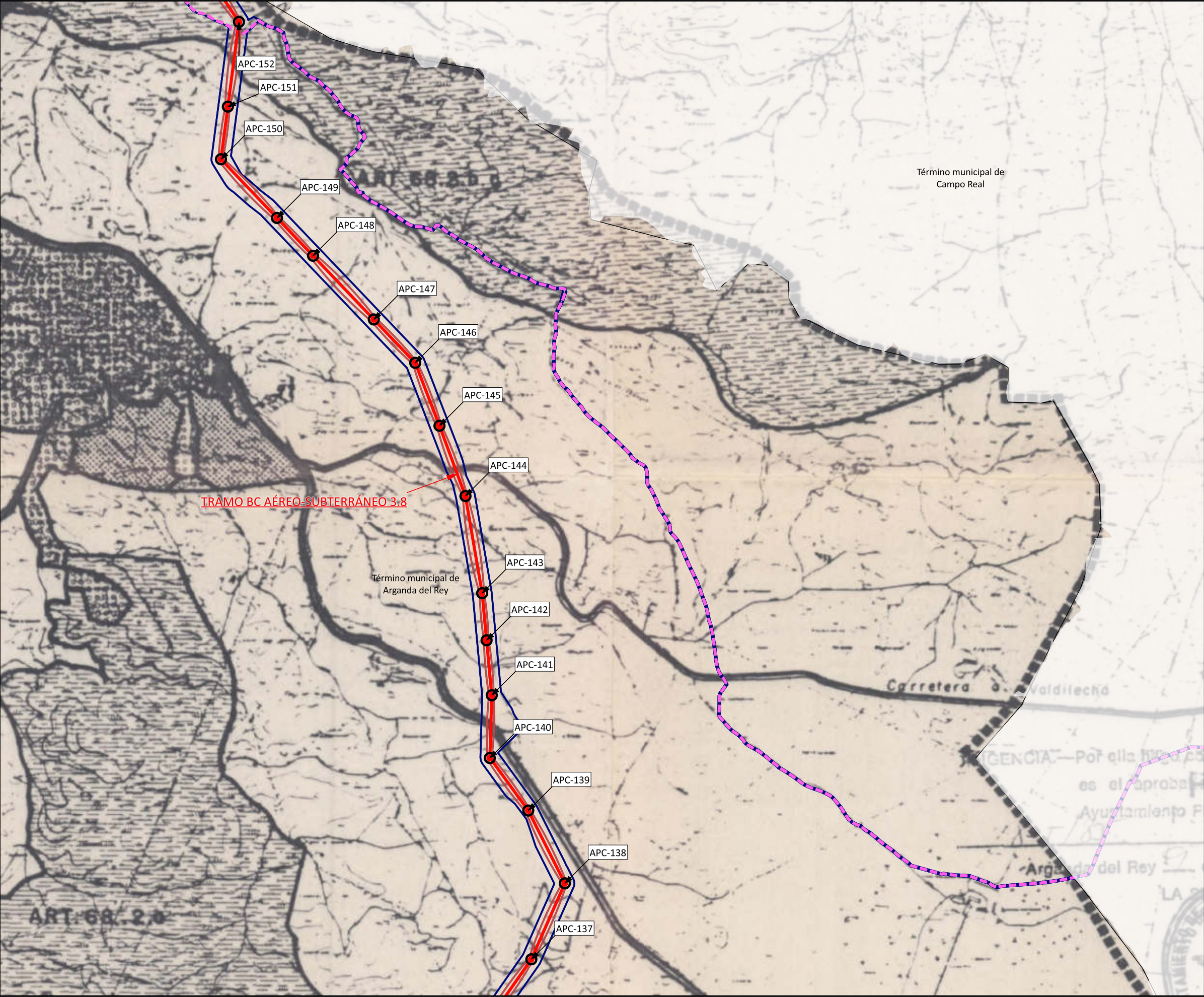




- LÍMITES**
- Término Autonómico
  - Término Municipal
- ÁMBITO DEL PLAN ESPECIAL**
- LÍNEAS DE ALTA TENSIÓN**
- Delimitación del ámbito del PEI (Línea Aérea: 50 m a cada lado del eje; Línea Subterránea: 10 m a cada lado del eje; y Línea Privativa: 5 m a cada lado del eje, excepto lo grafiado en los planos de ámbito)
- LÍNEAS DE EVACUACIÓN PROMOTORES NUDO FUENCARRAL**
- Línea Aérea de Alta Tensión Doble Circuito 220 kV Excepto el tramo 3.8 desde el APC-122 al APC-153, es Triple Circuito 220 kV
  - Línea Subterránea de Alta Tensión Doble Circuito 220 kV
  - ⊙-APN-07 Apoyo aéreo / Nº apoyo aéreo
- TRAMOS DE LÍNEAS DE ALTA TENSIÓN**
- LAT TRAMO B-C** TRAMO SE BOROX FUENCARRAL - SE COLMENAR FUENCARRAL - SE ENVATIOS XXIV
  - LAT TRAMO C-D** TRAMO SE ENVATIOS XXIV - SE FUENCARRAL (REE)
- LÍNEAS PRIVATIVAS DE EVACUACIÓN**
- Líneas Subterráneas de Media Tensión Simple Circuito 30 kV ENVATIOS XXIV Fase I y II - SE ENVATIOS XXIV







**LÍMITES**

- Término Autonómico
- Término Municipal

**ÁMBITO DEL PLAN ESPECIAL**

**LÍNEAS DE ALTA TENSIÓN**

- Delimitación del ámbito del PEI (Línea Aérea: 50 m a cada lado del eje; Línea Subterránea: 10 m a cada lado del eje; y Línea Privativa: 5 m a cada lado del eje, excepto lo grafiado en los planos de ámbito)

**LÍNEAS DE EVACUACIÓN PROMOTORES NUDO FUENCARRAL**

- Línea Aérea de Alta Tensión Doble Circuito 220 kV Excepto el tramo 3.8 desde el APC-122 al APC-153, es Triple Circuito 220 kV

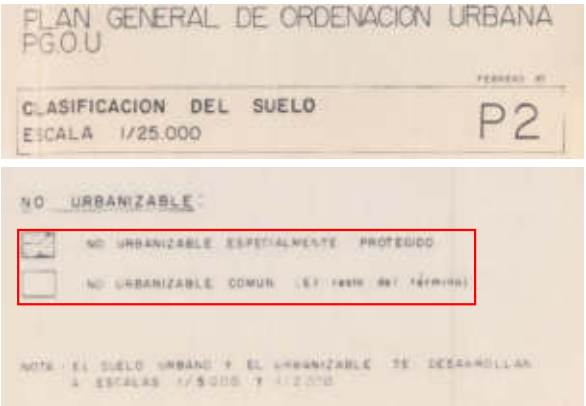
**APN-07** Apoyo aéreo / Nº apoyo aéreo

**TRAMOS DE LÍNEAS DE ALTA TENSIÓN**

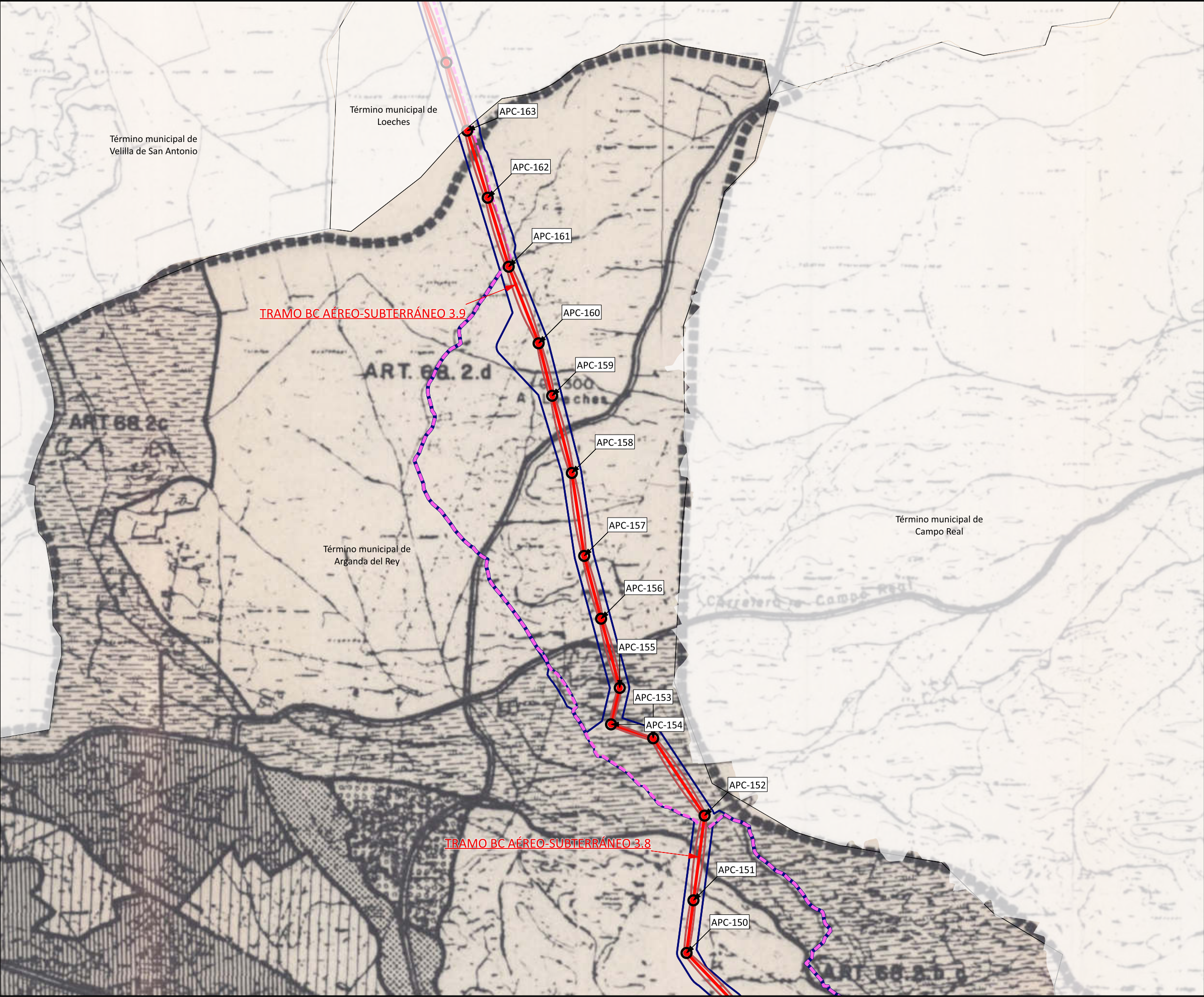
- LAT TRAMO B-C** TRAMO SE BOROX FUENCARRAL - SE COLMENAR FUENCARRAL - SE ENVATIOS XXIV
- LAT TRAMO C-D** TRAMO SE ENVATIOS XXIV - SE FUENCARRAL (REE)

**LÍNEAS PRIVATIVAS DE EVACUACIÓN**

- Líneas Subterráneas de Media Tensión Simple Circuito 30 kV ENVATIOS XXIV Fase I y II - SE ENVATIOS XXIV







**LÍMITES**

- Término Autonomico
- Término Municipal

**ÁMBITO DEL PLAN ESPECIAL**

**LÍNEAS DE ALTA TENSIÓN**

- Delimitación del ámbito del PEI (Línea Aérea: 50 m a cada lado del eje; Línea Subterránea: 10 m a cada lado del eje; y Línea Privativa: 5 m a cada lado del eje, excepto lo grafiado en los planos de ámbito)

**LÍNEAS DE EVACUACIÓN PROMOTORES NUDO FUENCARRAL**

- Línea Aérea de Alta Tensión Doble Circuito 220 kV Excepto el tramo 3.8 desde el APC-122 al APC-153, es Triple Circuito 220 kV

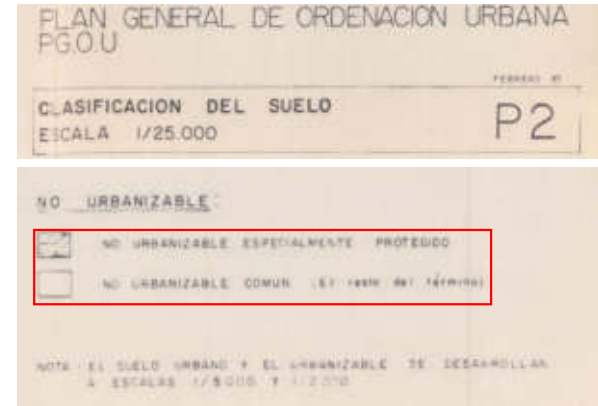
**APN-07** Apoyo aéreo / Nº apoyo aéreo

**TRAMOS DE LÍNEAS DE ALTA TENSIÓN**

- LAT TRAMO B-C** TRAMO SE BOROX FUENCARRAL - SE COLMENAR FUENCARRAL - SE ENVATIOS XXIV
- LAT TRAMO C-D** TRAMO SE ENVATIOS XXIV - SE FUENCARRAL (REE)

**LÍNEAS PRIVATIVAS DE EVACUACIÓN**

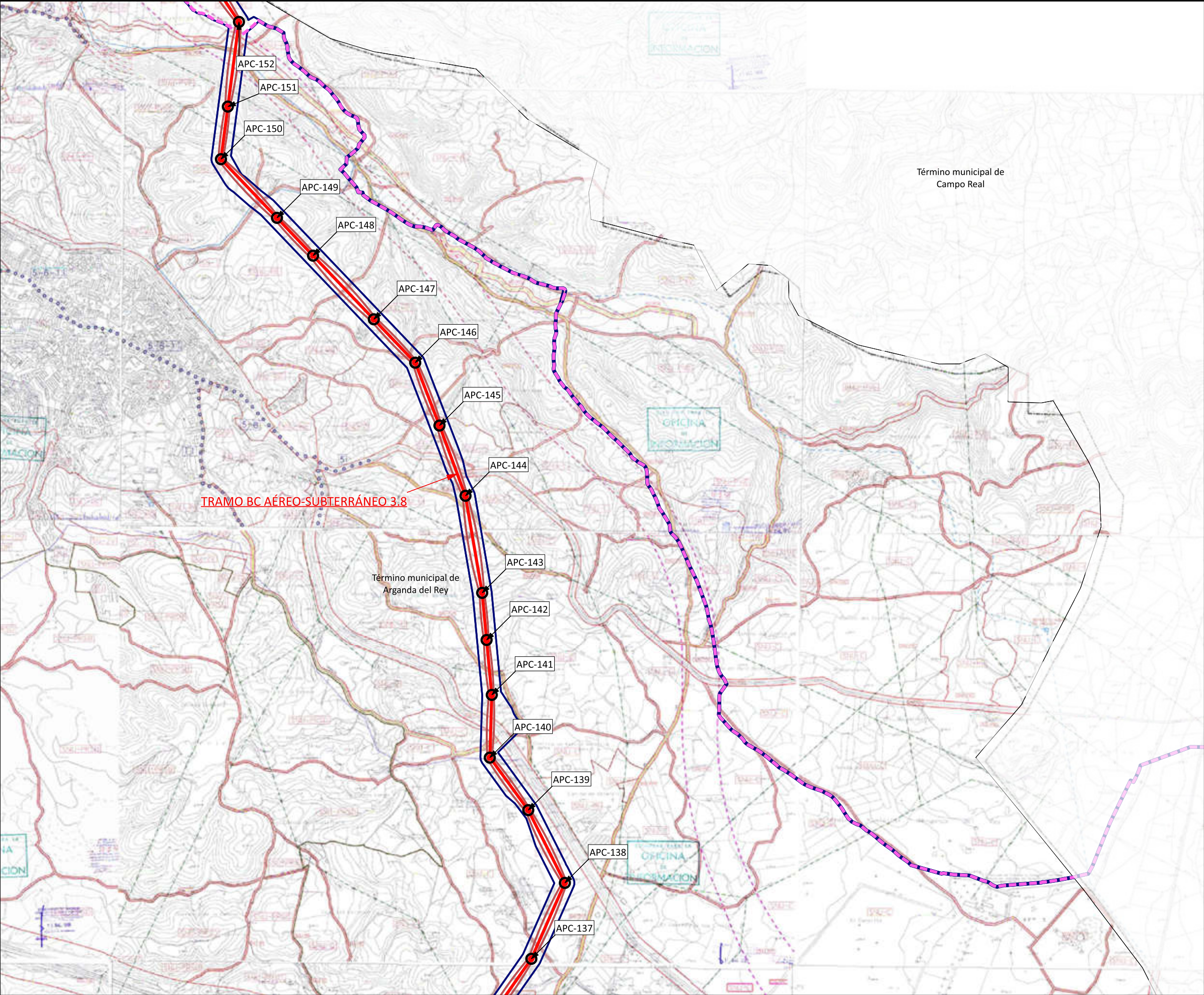
- Líneas Subterráneas de Media Tensión Simple Circuito 30 kV ENVATIOS XXIV Fase I y II - SE ENVATIOS XXIV











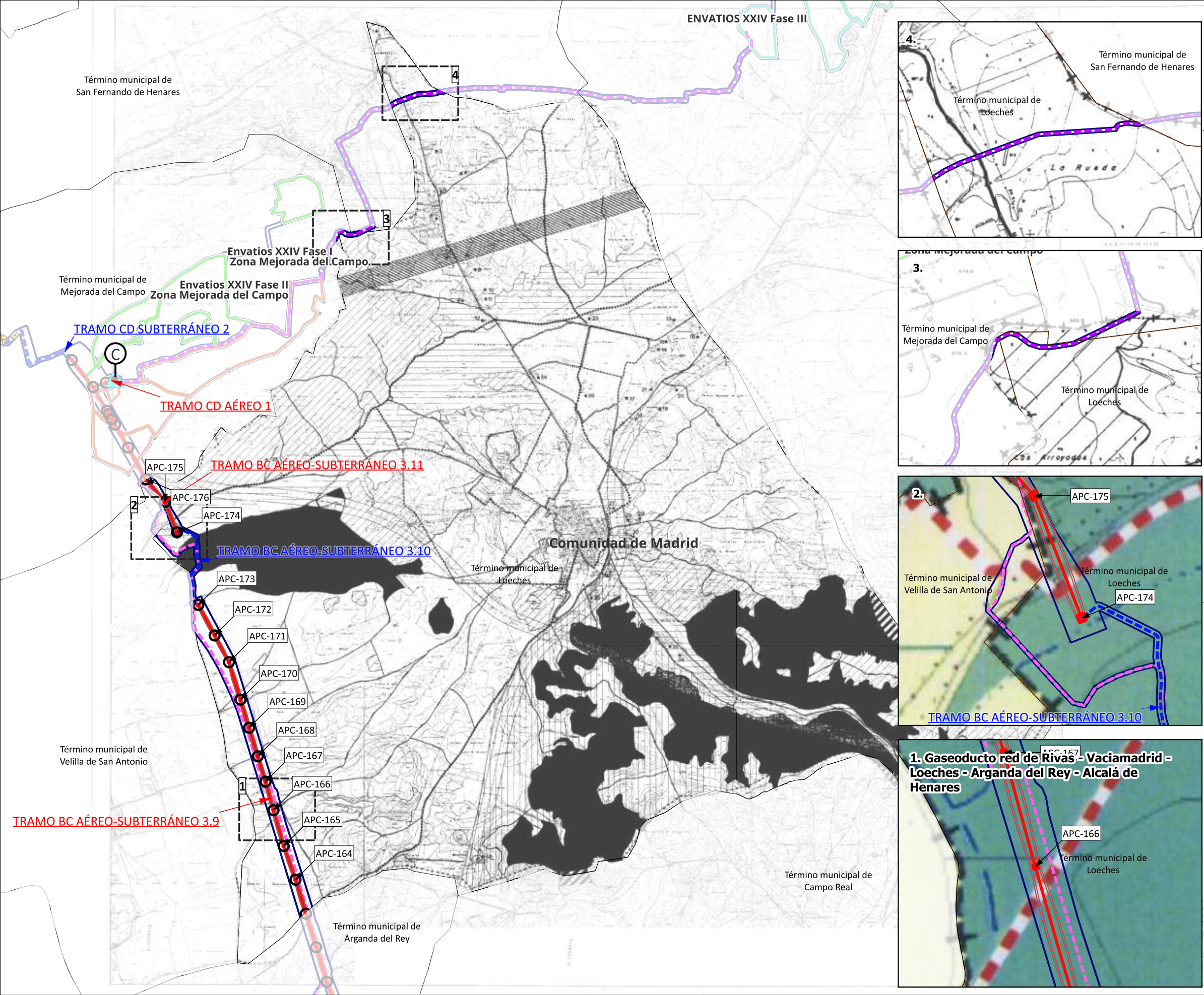
- LÍMITES**
- Término Autonómico
  - Término Municipal
- ÁMBITO DEL PLAN ESPECIAL**
- LÍNEAS DE ALTA TENSIÓN**
- Delimitación del ámbito del PEI (Línea Aérea: 50 m a cada lado del eje; Línea Subterránea: 10 m a cada lado del eje; y Línea Privativa: 5 m a cada lado del eje, excepto lo grafiado en los planos de ámbito)
- LÍNEAS DE EVACUACIÓN PROMOTORES NUDO FUENCARRAL**
- Línea Aérea de Alta Tensión Doble Circuito 220 kV Excepto el tramo 3.8 desde el APC-122 al APC-153, es Triple Circuito 220 kV
- APN-07** Apoyo aéreo / N° apoyo aéreo
- TRAMOS DE LÍNEAS DE ALTA TENSIÓN**
- LAT TRAMO B-C** TRAMO SE BOROX FUENCARRAL - SE COLMENAR FUENCARRAL - SE ENVATIOS XXIV
  - LAT TRAMO C-D** TRAMO SE ENVATIOS XXIV - SE FUENCARRAL (REE)
- LÍNEAS PRIVATIVAS DE EVACUACIÓN**
- Líneas Subterráneas de Media Tensión Simple Circuito 30 kV ENVATIOS XXIV Fase I y II - SE ENVATIOS XXIV

SUELO NO URBANIZABLE	
-----	LÍMITE TÉRMINO MUNICIPAL
-----	LÍMITE UNIDAD DE ELECCIÓN
-----	LÍMITE PARQUE REGIONAL
SI	SUELO URBANO
SUP	SUELO URBANIZABLE PROGRAMADO
SUNP	SUELO URBANIZABLE NO PROGRAMADO
SNU C	SUELO NO URBANIZABLE COMÚN
SNU-PE	SUELO NO URBANIZABLE RESERVA ESTRATÉGICA
SNU-PRSE	SUELO NO URBANIZABLE - PARQUE REGIONAL DEL SURESTE, ZONA II
SNU-PRSD	SUELO NO URBANIZABLE - PARQUE REGIONAL DEL SURESTE, ZONA D
SNU-PRSE	SUELO NO URBANIZABLE - PARQUE REGIONAL DEL SURESTE, ZONA E
SNU-PRSF	SUELO NO URBANIZABLE - PARQUE REGIONAL DEL SURESTE, ZONA F
SNU PVE	SUELO NO URBANIZABLE PROTECCIÓN DE VALLES
SG-ZV	SISTEMA GENERAL, VERDE
SG-EQ	SISTEMA GENERAL, EQUIPAMENTOS
SG-I	SISTEMA GENERAL, INFRAESTRUCTURAS
SG-TC	SISTEMA GENERAL, TRANSPORTES Y COMUNICACIONES
PROTECCIÓN FERROVIARIA	PROTECCIÓN FERROVIARIA
PROTECCIÓN CAUCES DE AGUA	PROTECCIÓN CAUCES DE AGUA
PROTECCIÓN VÍAS REGIONALES	PROTECCIÓN VÍAS REGIONALES
PROTECCIÓN CAMINOS	PROTECCIÓN CAMINOS
PROTECCIÓN VÍAS DE COMUNICACIÓN	PROTECCIÓN VÍAS DE COMUNICACIÓN
AMBITO IV-TII PREPUESTA MINISTERIO DE FOMENTO	AMBITO IV-TII PREPUESTA MINISTERIO DE FOMENTO
CONSEJO CON SAN MARTIN DE LA VEGA PREPUESTA POR EL AYUNTAMIENTO	CONSEJO CON SAN MARTIN DE LA VEGA PREPUESTA POR EL AYUNTAMIENTO
RESERVA COMPARTIMENTADA METROPOLITANA	RESERVA COMPARTIMENTADA METROPOLITANA
VIA PRELIMINAR Y NUMERO 5	VIA PRELIMINAR Y NUMERO 5
SNU-PI	SUELO NO URBANIZABLE PROTECCIÓN DE INTERÉS
RED ELÉCTRICA	RED ELÉCTRICA
ABASTECIMIENTO DE AGUA EXISTENTE	ABASTECIMIENTO DE AGUA EXISTENTE
ABASTECIMIENTO DE AGUA PREVISTO	ABASTECIMIENTO DE AGUA PREVISTO
DEBARRIO EXISTENTE	DEBARRIO EXISTENTE
SANAMIENTO PREVISTO CIRCULACIÓN CAMBIORAL	SANAMIENTO PREVISTO CIRCULACIÓN CAMBIORAL
GAS NATURAL	GAS NATURAL









**LÍMITES**

- Término Autonómico
- Término Municipal

**ÁMBITO DEL PLAN ESPECIAL**

**PLANTAS SOLARES FOTOVOLTAICAS**

- Envios XXIV Fase I
- Envios XXIV Fase II
- Envios XXIV Fase III

**SUBESTACIONES ELEVADORAS**

- SE Envios XXIV

**LÍNEAS DE ALTA TENSIÓN**

- Delimitación del ámbito del PEI (Línea Aérea: 50 m a cada lado del eje; Línea Subterránea: 10 m a cada lado del eje; y Línea Privativa: 5 m a cada lado del eje, excepto lo grafiado en los planos de ámbito)

**LÍNEAS DE EVACUACIÓN PROMOTORES NUDO FUENCARRAL**

- Línea Aérea de Alta Tensión Doble Circuito 220 kV
- Perforación Dirigida Línea Subterránea de Alta Tensión Doble Circuito 220 kV
- Línea Subterránea de Alta Tensión Doble Circuito 220 kV
- APN-07 Apoyo aéreo / Nº apoyo aéreo
- TN-CE-05 Cámara de empalme / Nº de cámara

**TRAMOS DE LÍNEAS DE ALTA TENSIÓN**

- LAT TRAMO B-C TRAMO SE BOROX FUENCARRAL - SE COLMENAR FUENCARRAL - SE ENVATIOS XXIV
- LAT TRAMO C-D TRAMO SE ENVATIOS XXIV - SE FUENCARRAL (REE)

**LÍNEAS PRIVATIVAS DE EVACUACIÓN**

- Líneas Subterráneas de Media Tensión Simple Circuito 30 kV ENVATIOS XXIV Fase I y II - SE ENVATIOS XXIV
- Línea Subterránea de Media Tensión Simple Circuito 30 kV ENVATIOS XXIV Fase III - SE ENVATIOS XXIV

-----	LÍMITE DE SUELO URBANO
-----	LÍMITE DE SUELO URBANIZABLE
-----	RED DE CAMINOS
-----	SNU DE PROTECCIÓN ESPECIAL
-----	DEL ESPACIO RURAL Y LA URBANIZACIÓN
-----	I.2 VIAS PECUARIAS
-----	II ESPACIOS FORESTALES EN RÉGIMEN ESPECIAL
-----	III.1 ESPACIOS DE INTERÉS FORESTAL Y PAISAJÍSTICOS
-----	III.2 ID. ID. ID. DE PREFERENTE REFORESTACIÓN
-----	IV ESPACIOS DE INTERÉS EDAFOLÓGICO
-----	RESERVA DE VIARIO REGIONAL
-----	RESERVA DE A.V.E.
-----	ACTIVIDADES DE LAS CONSTRUCCIONES SEGÚN NUMERACIÓN DEL INVENTARIO DE EXISTENTES EN SUELO NO URBANIZABLE
-----	★ CERÁMICAS CON ACTIVIDAD 2, 4, 8, 11, 14, 15, 17 Y 22
-----	★ CERÁMICAS SIN ACTIVIDAD 9
-----	★ INDUSTRIAS CON ACTIVIDAD 1, 3, 5, 6, 16, 18, 19, 20, 21, 27
-----	★ INDUSTRIAS SIN ACTIVIDAD 7
-----	★ USO AGROPECUARIO 13, 25, 30, 34, 35, 37, 39, 40, 41, 43
-----	★ EDIFICACIONES EN RUINA 10, 12, 23, 24, 32, 42
-----	★ DE TIPOLOGÍA PECUARIAR 26, 33, 36, 38
-----	★ VIVIENDAS 28, 29

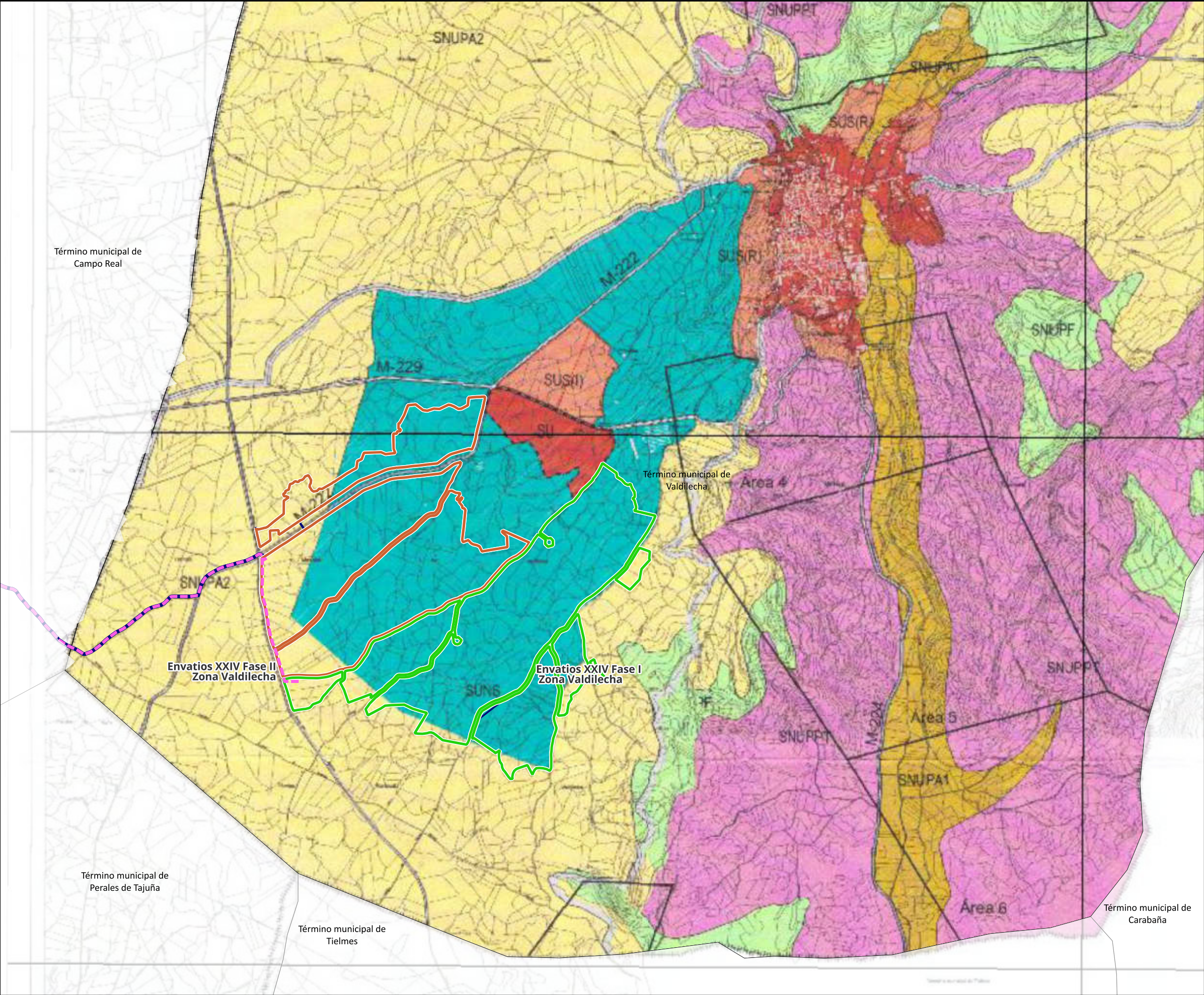








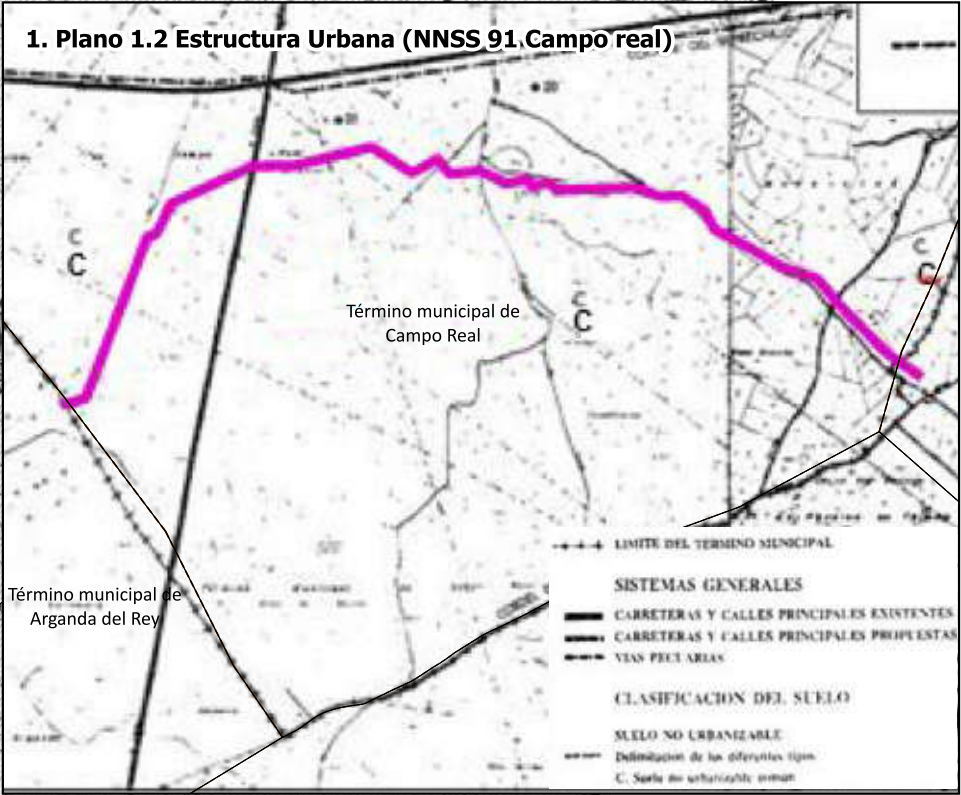
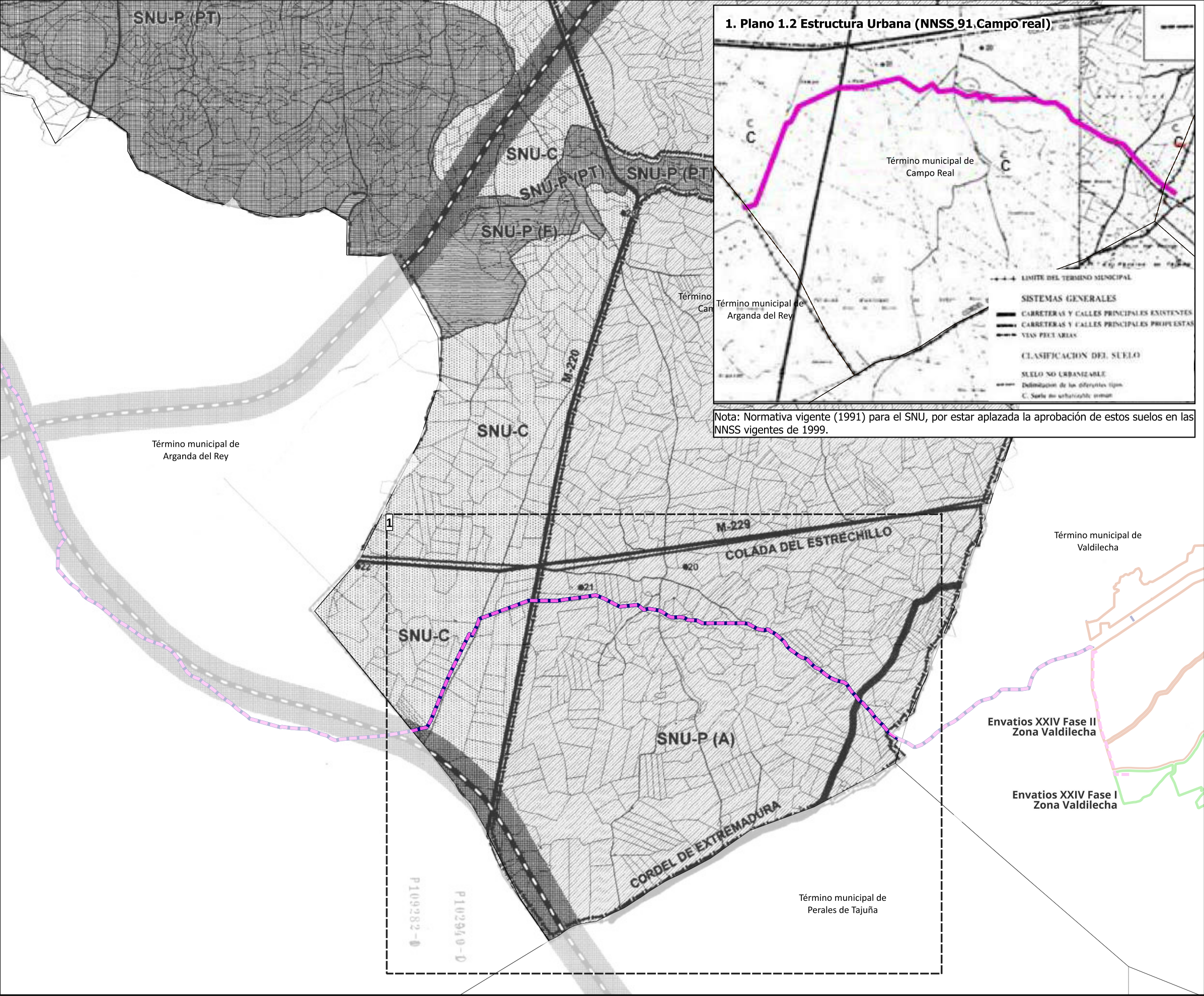




- LÍMITES**
- Término Autonómico
  - Término Municipal
- ÁMBITO DEL PLAN ESPECIAL**
- PLANTAS SOLARES FOTOVOLTAICAS**
- Envatios XXIV Fase I
  - Envatios XXIV Fase II
- LÍNEAS DE ALTA TENSIÓN**
- Delimitación del ámbito del PEI (Línea Aérea: 50 m a cada lado del eje; Línea Subterránea: 10 m a cada lado del eje; y Línea Privativa: 5 m a cada lado del eje, excepto lo grafiado en los planos de ámbito)
- TRAMOS DE LÍNEAS DE ALTA TENSIÓN**
- LAT TRAMO B-C TRAMO SE BOROX FUENCARRAL - SE COLMENAR FUENCARRAL - SE ENVATIOS XXIV
  - LAT TRAMO C-D TRAMO SE ENVATIOS XXIV - SE FUENCARRAL (REE)
- LÍNEAS PRIVATIVAS DE EVACUACIÓN**
- Líneas Subterráneas de Media Tensión Simple Circuito 30 kV ENVATIOS XXIV Fase I y II - SE ENVATIOS XXIV

- Límite del término Municipal
- Límite del Suelo Urbano
- Límite del Suelo Urbanizable
- RED SUPRAMUNICIPAL VÍAS FECAREAS
- RED SUPRAMUNICIPAL CARRETERAS
- SUELO URBANO**
- SU. Suelo Urbano Consolidado y Suelo Urbano No Consolidado
- SUELO URBANIZABLE**
- SUS. Suelo urbanizable sectorizado
- SUNS. Suelo urbanizable no sectorizado**
- SUELO NO URBANIZABLE DE PROTECCIÓN**
- SNUPA1. Suelo no Urbanizable de Protección Agrícola de grado 1
- SNUPA2. Suelo no Urbanizable de Protección Agrícola de grado 2**
- SNUPPT. Suelo no Urbanizable de Protección Paisajística-topográfica
- SNUPF. Suelo no Urbanizable de Protección Forestal
- SNUPA2. Suelo no Urbanizable de Protección Arqueológica
- Áreas 3 y 4 - Protección tipo A
- Áreas 1 y 6 - Protección tipo B
- Áreas 2, 5 y 7 - Protección tipo C



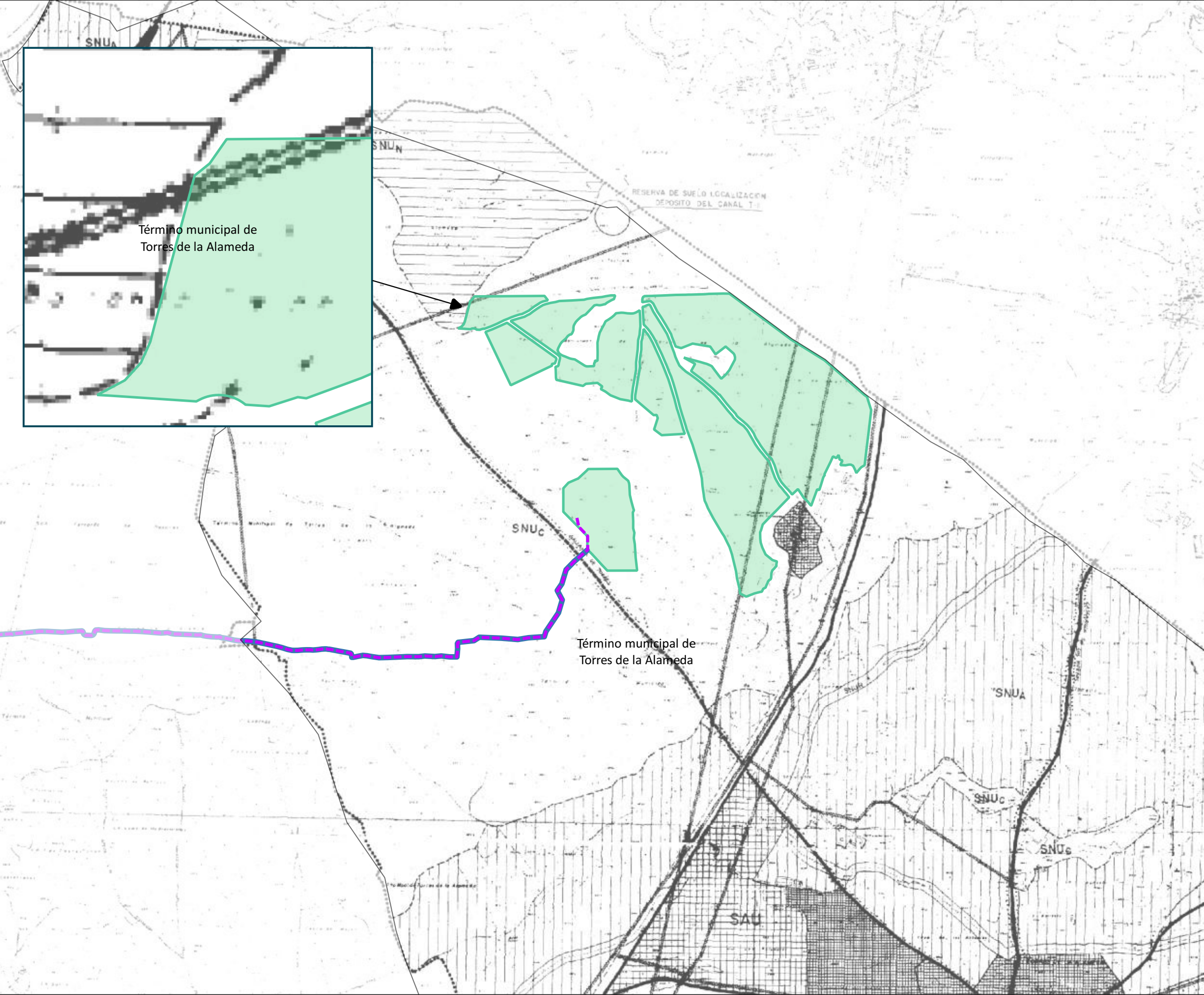


Nota: Normativa vigente (1991) para el SNU, por estar aplazada la aprobación de estos suelos en las NNSS vigentes de 1999.

- LÍMITES**
- Término Autonómico
  - Término Municipal
- ÁMBITO DEL PLAN ESPECIAL**
- PLANTAS SOLARES FOTOVOLTAICAS**
- Envatios XXIV Fase I
  - Envatios XXIV Fase II
- LÍNEAS DE ALTA TENSIÓN**
- Delimitación del ámbito del PEI (Línea Aérea: 50 m a cada lado del eje; Línea Subterránea: 10 m a cada lado del eje; y Línea Privativa: 5 m a cada lado del eje, excepto lo grafiado en los planos de ámbito)
- TRAMOS DE LÍNEAS DE ALTA TENSIÓN**
- LAT TRAMO B-C** TRAMO SE BOROX FUENCARRAL - SE COLMENAR FUENCARRAL - SE ENVATIOS XXIV
- LAT TRAMO C-D** TRAMO SE ENVATIOS XXIV - SE FUENCARRAL (REE)
- LÍNEAS PRIVATIVAS DE EVACUACIÓN**
- Líneas Subterráneas de Media Tensión Simple Circuito 30 kV ENVATIOS XXIV Fase I y II - SE ENVATIOS XXIV

- LIMITE DEL TÉRMINO MUNICIPAL
- SISTEMA DE INFRAESTRUCTURA DE AGUA
- INVENTARIO DE INSTALACIONES (SNU)**
- LOCALIZACIÓN Y CÓDIGO DE IDENTIFICACIÓN
- SISTEMA VIARIO**
- CIRCUNVALACIÓN PROPUESTA
  - CARRETERAS EXISTENTES
  - LÍNEAS DE FUERZA "C.A.M."
  - BANDA PROTECCIÓN VIARIO
- CLASIFICACIÓN DEL SUELO**
- SUELO URBANO**
- SU SUELO APTO PARA URBANIZAR
  - SAU SUELO NO URBANIZABLE
- SUELO NO URBANIZABLE**
- SNU-C -COMUN
  - SNU-P (A) -ESPECIALMENTE PROTEGIDO DE INTERÉS AGRÍCOLA
  - SNU-P (F) -ESPECIALMENTE PROTEGIDO DE INTERÉS FORESTAL
  - SNU-P (PT) -ESPECIALMENTE PROTEGIDO DE INTERÉS PAISAJÍSTICO
  - SNU-P (VP) -ESPECIALMENTE PROTEGIDO VÍAS PECUARIAS
- ESPACIO SINGULAR PROTEGIDO "SECANOS DE CAMPO REAL"
- ÁREA DE TOLERANCIA DE ACTIVIDADES EXTRACTIVAS





**LÍMITES**

- Autonómico
- Término Municipal

**ÁMBITO DEL PLAN ESPECIAL**

**PLANTAS SOLARES FOTOVOLTAICAS**

- ENVATIOS XXIV Fase III

**LÍNEAS DE ALTA TENSIÓN**

- Delimitación del ámbito del PEI
- (Línea Aérea: 50 m a cada lado del eje;
- Línea Subterránea: 10 m a cada lado del eje;
- y Línea Privativa: 5 m a cada lado del eje,
- además de lo grafiado en los planos)

**TRAMOS DE LÍNEAS DE ALTA TENSIÓN**

- TRAMO SE BOROX FUENCARRAL - SE COLMENAR FUENCARRAL - SE ENVATIOS XXIV
- TRAMO SE ENVATIO XXIV - SE FUENCARRAL (REE)

**LÍNEAS PRIVATIVAS DE EVACUACION**

- LSMT DC 30 kV ENVATIOS XXIV Fase III

**CLASIFICACION DEL SUELO Y CATEGORIAS DE SUELO NO URBANIZABLE**

- SU SUELO URBAND
- SAU SUELO URBANIZABLE (APTO PARA URBANIZAR)

- SNU<sub>N</sub> SUELO NO URBANIZABLE ESPECIALMENTE PROTEGIDO POR SU INTERES NATURALISTICO

- SNU<sub>A</sub> SUELO NO URBANIZABLE ESPECIALMENTE PROTEGIDO POR SU INTERES AGRARIO

- SNU<sub>C</sub> SUELO NO URBANIZABLE COMUN

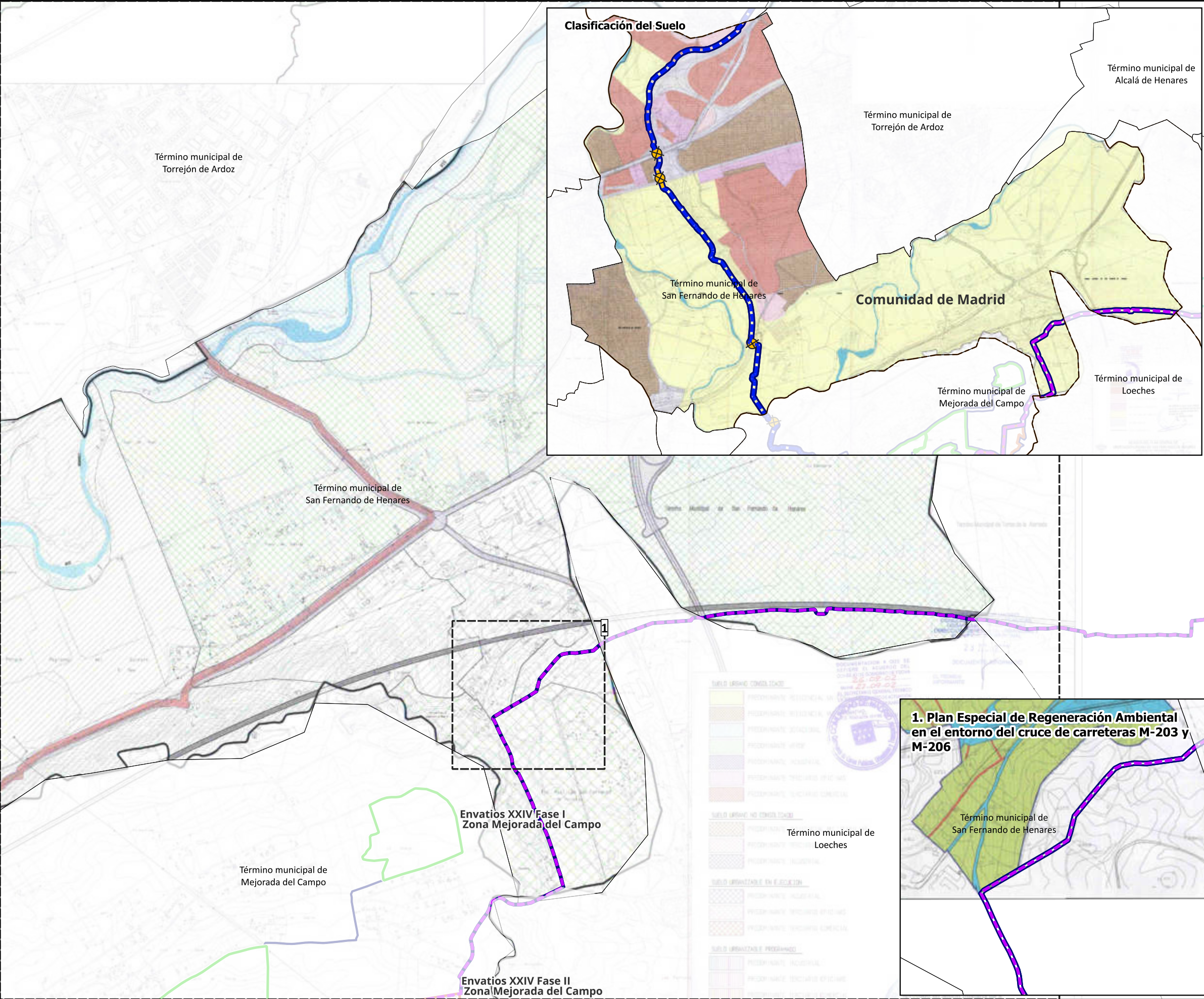
**ORDENACION DEL SUELO NO URBANIZABLE**

- PARQUE NATURAL
- PROTECCION DE CAUCES Y RIBERAS SNUR
- CARRETERAS

**LÍNEAS ELECTRICAS**

- RESERVA VIARIA
- COLADA
- PERMITIDO EXTRACCION DE ZAHORRA CON RESTAURACION DEL MEDIO

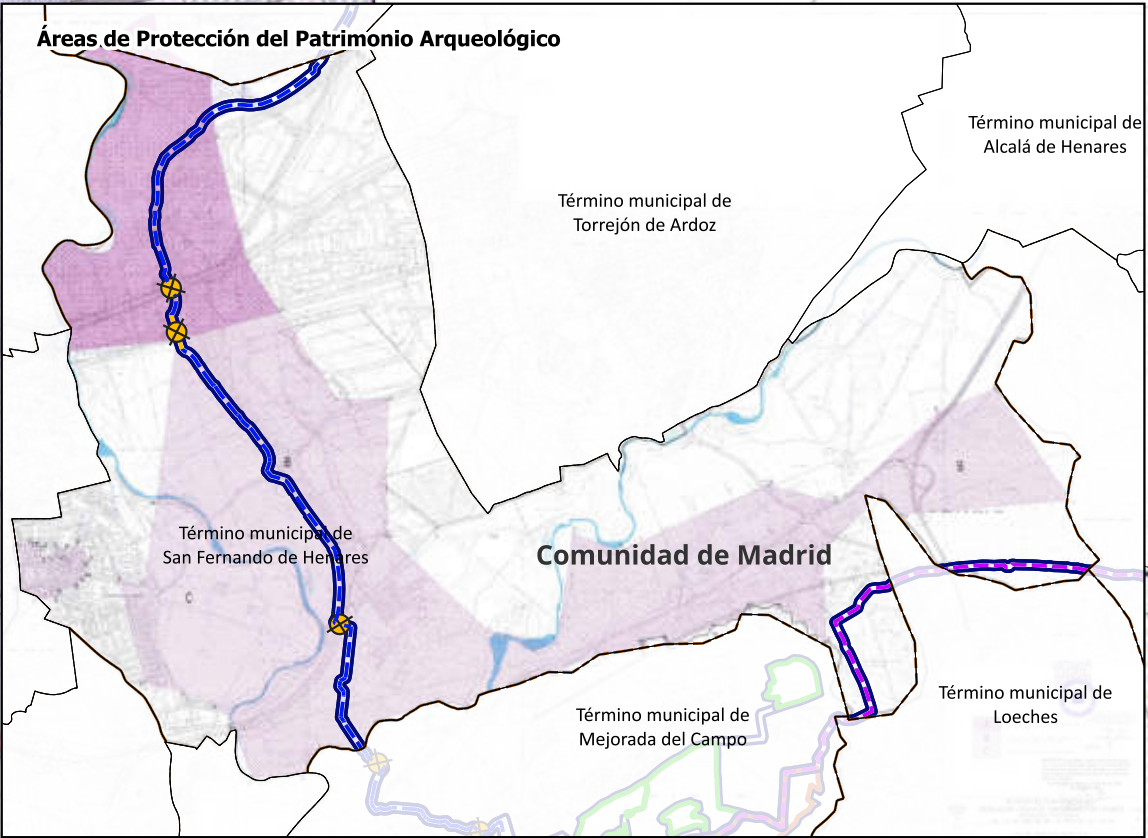
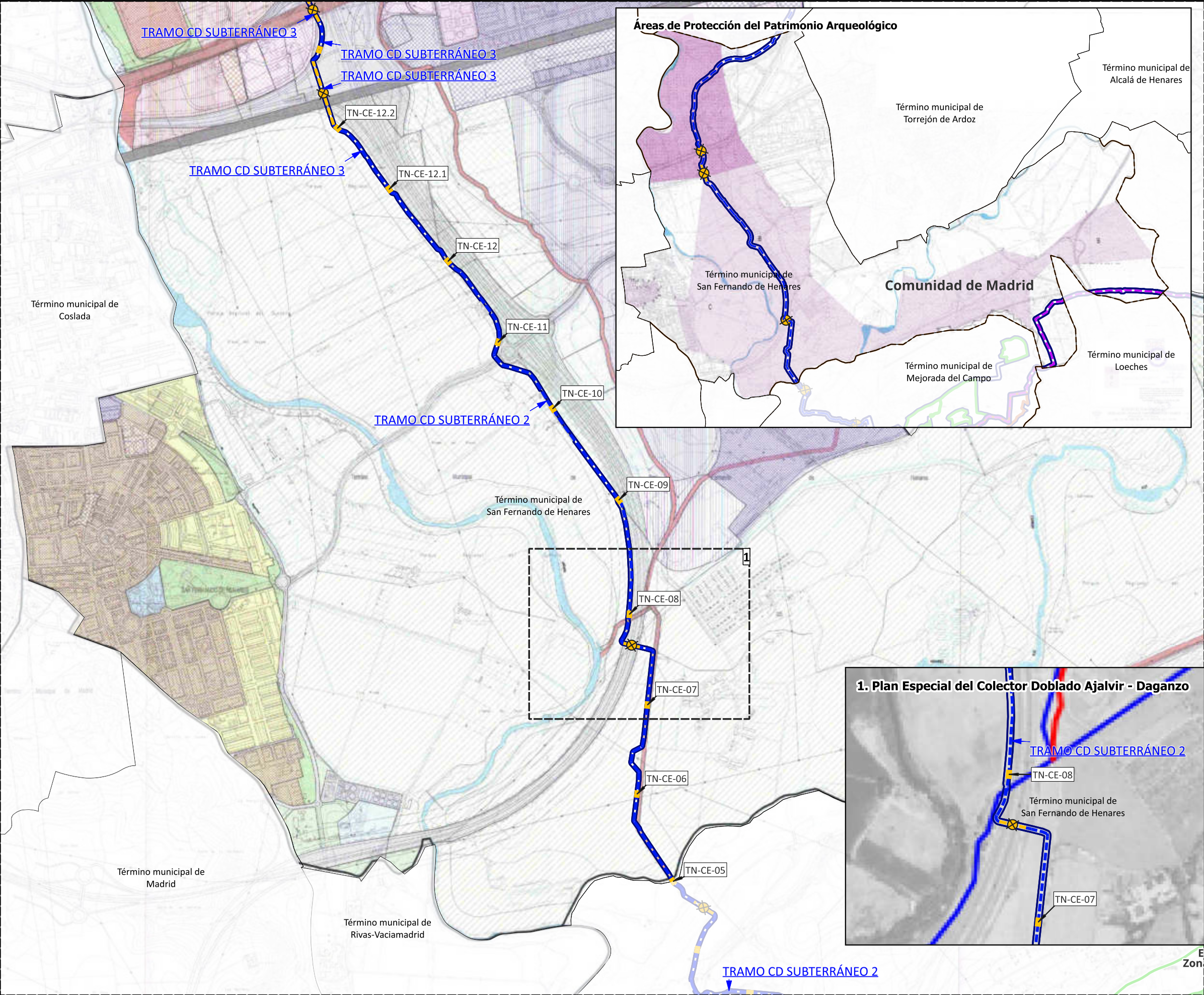




- LÍMITES**
- Término Autonómico
  - Término Municipal
- ÁMBITO DEL PLAN ESPECIAL**
- PLANTAS SOLARES FOTOVOLTAICAS**
- Envatios XXIV Fase I
  - Envatios XXIV Fase II
  - Envatios XXIV Fase III
- LÍNEAS DE ALTA TENSIÓN**
- Delimitación del ámbito del PEI (Línea Aérea: 50 m a cada lado del eje; Línea Subterránea: 10 m a cada lado del eje; y Línea Privativa: 5 m a cada lado del eje, excepto lo grafiado en los planos de ámbito)
- TRAMOS DE LÍNEAS DE ALTA TENSIÓN**
- LAT TRAMO B-C** TRAMO SE BOROX FUENCARRAL - SE COLMENAR FUENCARRAL - SE ENVATIOS XXIV
- LAT TRAMO C-D** TRAMO SE ENVATIOS XXIV - SE FUENCARRAL (REE)
- LÍNEAS PRIVATIVAS DE EVACUACIÓN**
- Línea Subterránea de Media Tensión Simple Circuito 30 kV ENVATIOS XXIV Fase III - SE ENVATIOS XXIV



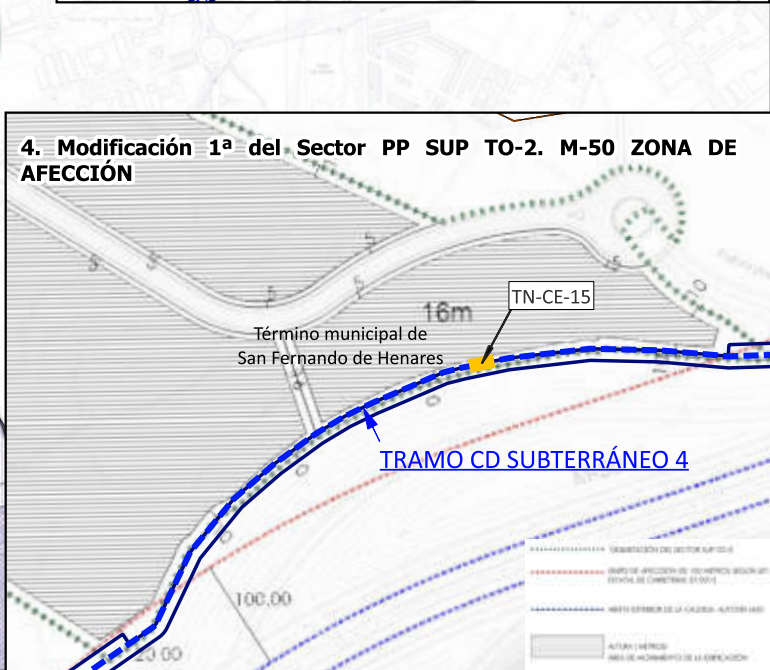
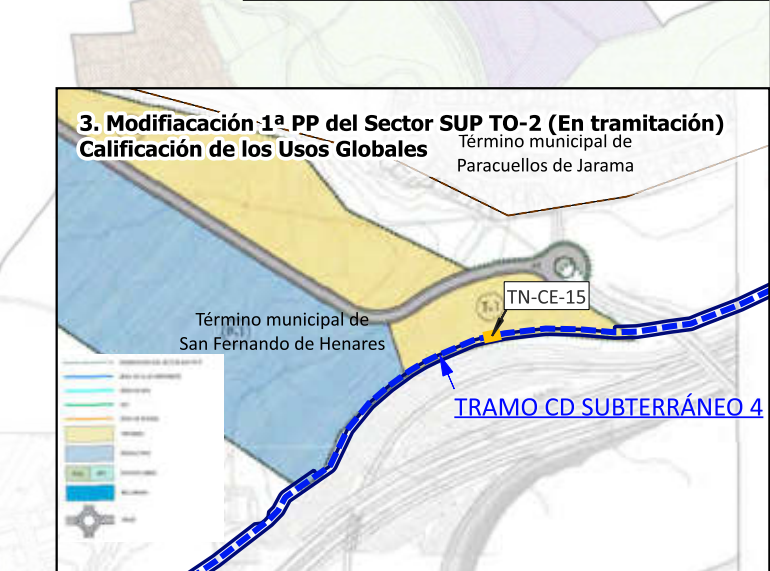
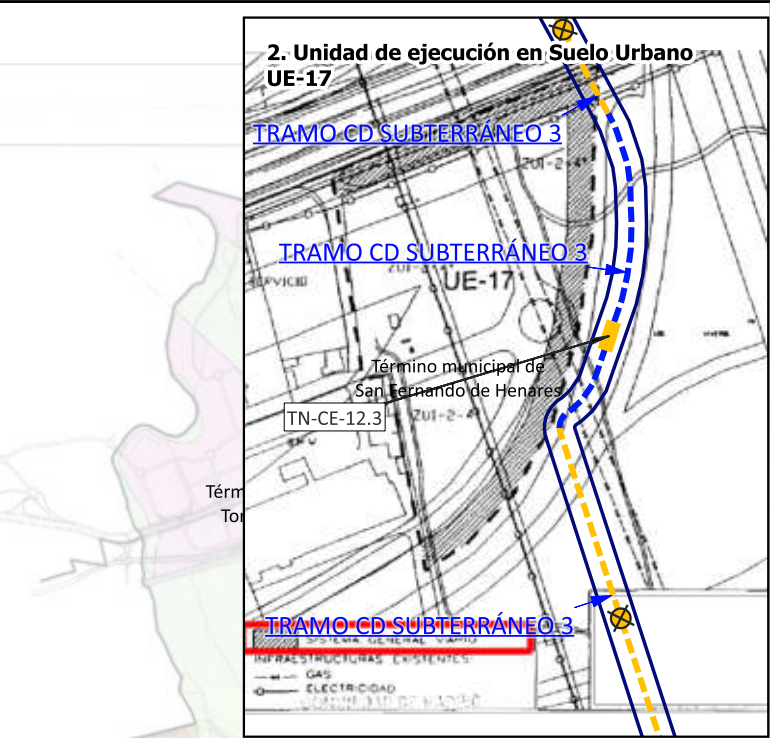
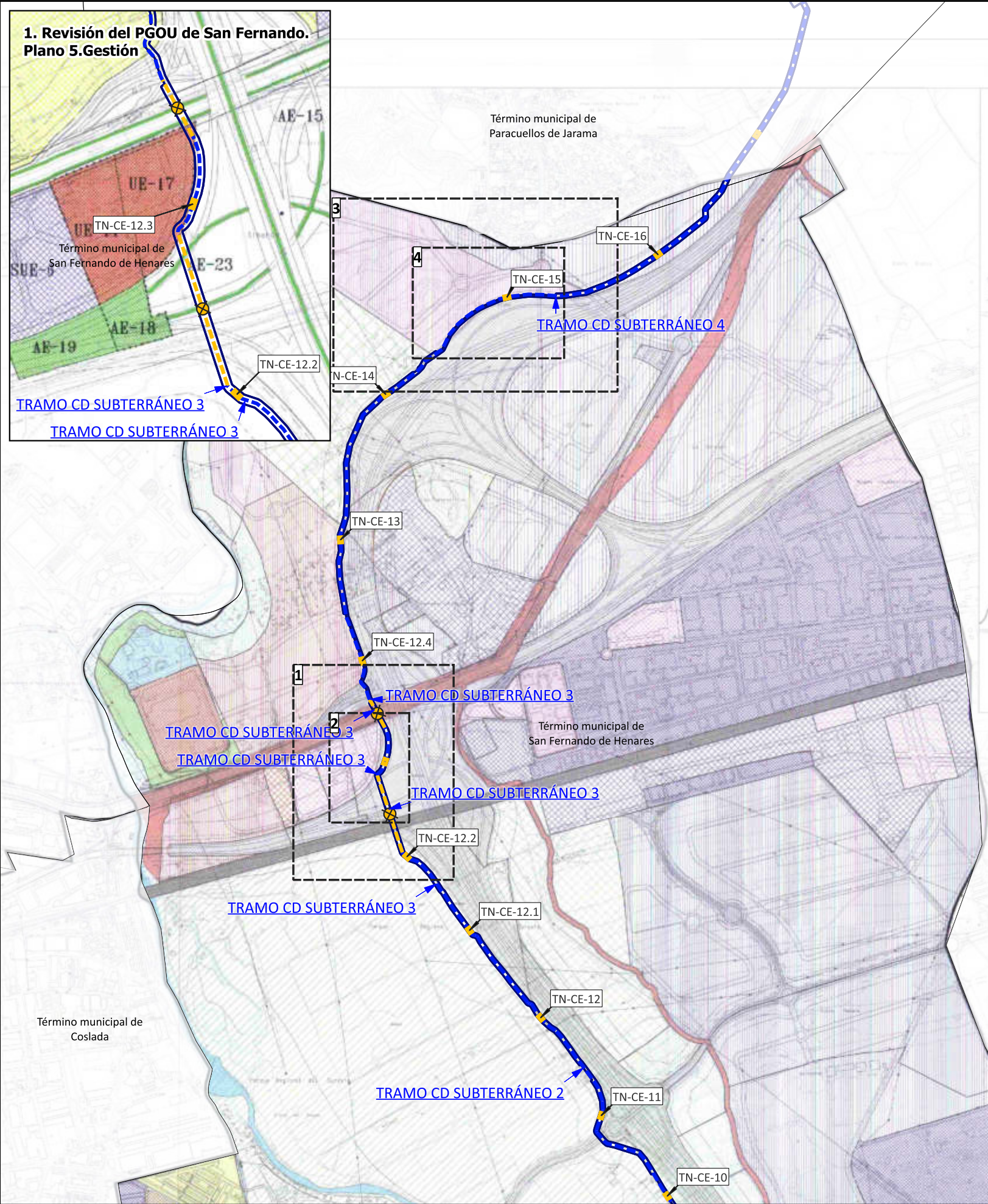




- LÍMITES**
- Término Autonómico
  - Término Municipal
- ÁMBITO DEL PLAN ESPECIAL**
- PLANTAS SOLARES FOTOVOLTAICAS**
- Envatios XXIV Fase I
- LÍNEAS DE ALTA TENSIÓN**
- Delimitación del ámbito del PEI (Línea Aérea: 50 m a cada lado del eje; Línea Subterránea: 10 m a cada lado del eje; y Línea Privativa: 5 m a cada lado del eje, excepto lo grafiado en los planos de ámbito)
  - Perforación Dirigida Línea Subterránea de Alta Tensión Doble Circuito 220 kV
  - Línea Subterránea de Alta Tensión Doble Circuito 220 kV
  - TN-CE-05 Cámara de empalme / Nº de cámara
- TRAMOS DE LÍNEAS DE ALTA TENSIÓN**
- LAT TRAMO B-C** TRAMO SE BOROX FUENCARRAL - SE COLMENAR FUENCARRAL - SE ENVATIOS XXIV
- LAT TRAMO C-D** TRAMO SE ENVATIOS XXIV - SE FUENCARRAL (REE)

SUELO URBANO CONSOLIDADO	
	PREDOMINANTE RESIDENCIAL UNIFAMILIAR
	PREDOMINANTE RESIDENCIAL MULTIFAMILIAR
	PREDOMINANTE DOTACIONAL
	PREDOMINANTE VERDE
	PREDOMINANTE INDUSTRIAL
	PREDOMINANTE TERCIARIO OFICINAS
	PREDOMINANTE TERCIARIO COMERCIAL
SUELO URBANO NO CONSOLIDADO	
	PREDOMINANTE RESIDENCIAL MULTIFAMILIAR
	PREDOMINANTE TERCIARIO OFICINAS
	PREDOMINANTE INDUSTRIAL
SUELO URBANIZABLE EN EJECUCION	
	PREDOMINANTE INDUSTRIAL
	PREDOMINANTE TERCIARIO OFICINAS
	PREDOMINANTE TERCIARIO COMERCIAL
SUELO URBANIZABLE PROGRAMADO	
	PREDOMINANTE INDUSTRIAL
	PREDOMINANTE TERCIARIO OFICINAS
	PREDOMINANTE TERCIARIO COMERCIAL
	PREDOMINANTE DOTACIONAL
	PREDOMINANTE VERDE
SUELO URBANIZABLE NO PROGRAMADO	
	USO GLOBAL PRODUCTIVO
SISTEMAS GENERALES	
	VERDE
	DOTACIONAL
	VIAJERO
	FERROVIARIO
SUELO NO URBANIZABLE PROTEGIDO	
	PARKES REGIONAL
	PROTECCION AGRICOLA
	PROTECCION DE RIBERAS
	PROTECCION PAYSAJISTICA
	VIAS PECUARIAS
	AFECCION DE INFRAESTRUCTURAS

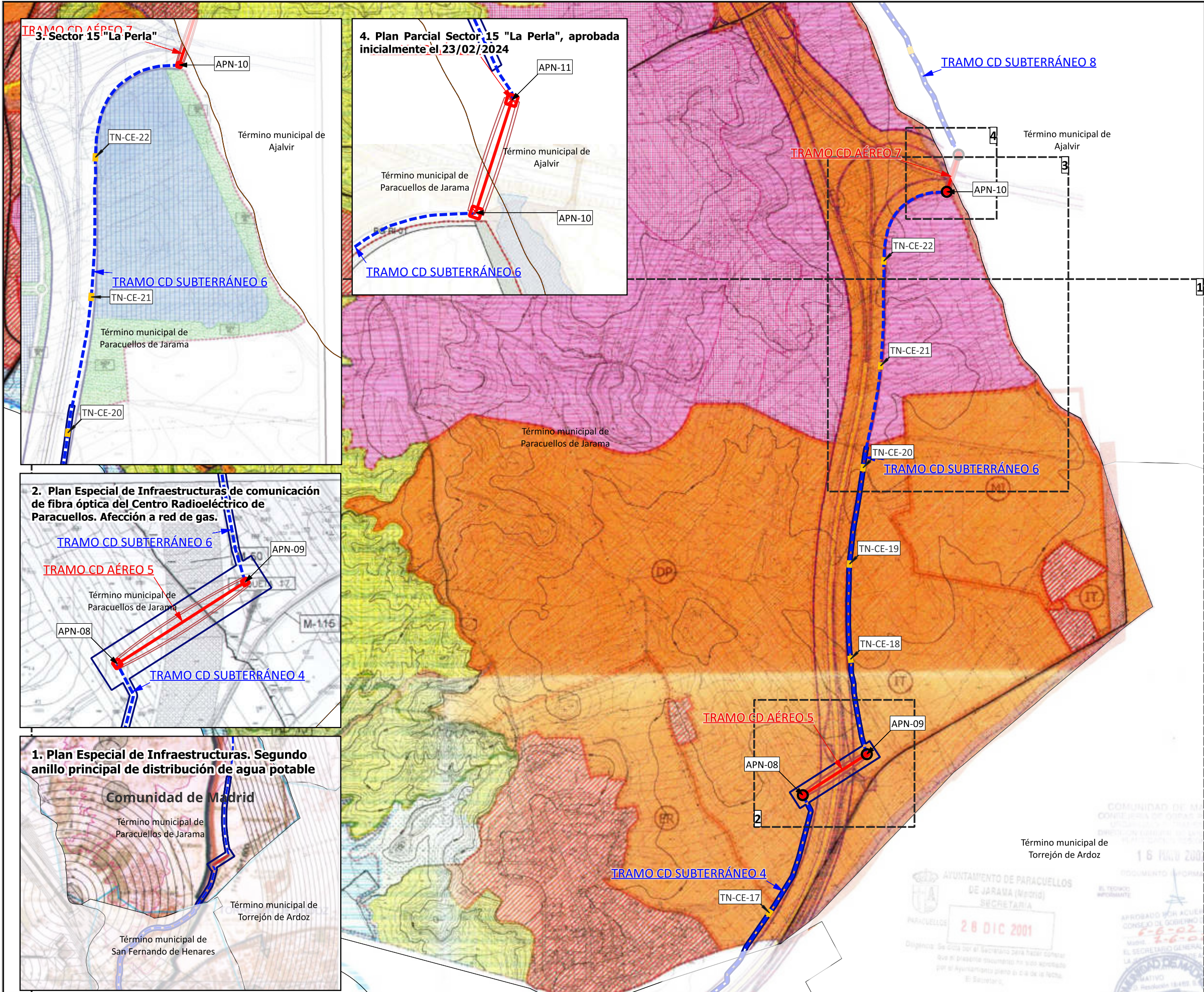




- LÍMITES**
- Término Autonómico
  - Término Municipal
- ÁMBITO DEL PLAN ESPECIAL**
- LÍNEAS DE ALTA TENSIÓN**
- Delimitación del ámbito del PEI (Línea Aérea: 50 m a cada lado del eje; Línea Subterránea: 10 m a cada lado del eje; y Línea Privativa: 5 m a cada lado del eje, excepto lo grafiado en los planos de ámbito)
  - Perforación Dirigida Línea Subterránea de Alta Tensión Doble Circuito 220 kV
  - Línea Subterránea de Alta Tensión Doble Circuito 220 kV
  - TN-CE-05 Cámara de empalme / Nº de cámara
- TRAMOS DE LÍNEAS DE ALTA TENSIÓN**
- LAT TRAMO B-C** TRAMO SE BOROX FUENCARRAL - SE COLMENAR FUENCARRAL - SE ENVATIOS XXIV
- LAT TRAMO C-D** TRAMO SE ENVATIOS XXIV - SE FUENCARRAL (REE)

SUELO URBANO CONSOLIDADO	PREDOMINANTE RESIDENCIAL UNIFAMILIAR
PREDOMINANTE RESIDENCIAL MULTIFAMILIAR	PREDOMINANTE RESIDENCIAL MULTIFAMILIAR
PREDOMINANTE DOTACIONAL	PREDOMINANTE DOTACIONAL
PREDOMINANTE VERDE	PREDOMINANTE VERDE
PREDOMINANTE INDUSTRIAL	PREDOMINANTE INDUSTRIAL
PREDOMINANTE TERCARIO OFICINAS	PREDOMINANTE TERCARIO OFICINAS
PREDOMINANTE TERCARIO COMERCIAL	PREDOMINANTE TERCARIO COMERCIAL
SUELO URBANO NO CONSOLIDADO	PREDOMINANTE RESIDENCIAL MULTIFAMILIAR
PREDOMINANTE RESIDENCIAL MULTIFAMILIAR	PREDOMINANTE RESIDENCIAL MULTIFAMILIAR
PREDOMINANTE TERCARIO OFICINAS	PREDOMINANTE TERCARIO OFICINAS
PREDOMINANTE INDUSTRIAL	PREDOMINANTE INDUSTRIAL
PREDOMINANTE TERCARIO OFICINAS	PREDOMINANTE TERCARIO OFICINAS
PREDOMINANTE TERCARIO COMERCIAL	PREDOMINANTE TERCARIO COMERCIAL
SUELO URBANIZABLE PROGRAMADO	PREDOMINANTE INDUSTRIAL
PREDOMINANTE INDUSTRIAL	PREDOMINANTE INDUSTRIAL
PREDOMINANTE TERCARIO OFICINAS	PREDOMINANTE TERCARIO OFICINAS
PREDOMINANTE TERCARIO COMERCIAL	PREDOMINANTE TERCARIO COMERCIAL
PREDOMINANTE DOTACIONAL	PREDOMINANTE DOTACIONAL
PREDOMINANTE VERDE	PREDOMINANTE VERDE
SUELO URBANIZABLE NO PROGRAMADO	USO GLOBAL PRODUCTIVO
USO GLOBAL PRODUCTIVO	USO GLOBAL PRODUCTIVO
SISTEMAS GENERALES	VERDE
VERDE	VERDE
DOTACIONAL	DOTACIONAL
VIARIO	VIARIO
FERROVIARIO	FERROVIARIO
SUELO NO URBANIZABLE PROTEGIDO	PARKER REGIONAL
PARKER REGIONAL	PROTECCION AGRICOLA
PROTECCION AGRICOLA	PROTECCION DE RIBERAS
PROTECCION DE RIBERAS	PROTECCION PAYSAJISTICA
PROTECCION PAYSAJISTICA	VIAS PEQUENAS
VIAS PEQUENAS	AFECTACION DE INFRAESTRUCTURAS
AFECTACION DE INFRAESTRUCTURAS	





- LÍMITES**
- Término Autonómico
  - Término Municipal
- ÁMBITO DEL PLAN ESPECIAL**
- LÍNEAS DE ALTA TENSIÓN**
- Delimitación del ámbito del PEI (Línea Aérea: 50 m a cada lado del eje; Línea Subterránea: 10 m a cada lado del eje; y Línea Privativa: 5 m a cada lado del eje, excepto lo grafiado en los planos de ámbito)
- LÍNEAS DE EVACUACIÓN PROMOTORES NUDO FUENCARRAL**
- Línea Aérea de Alta Tensión Doble Circuito 220 kV Excepto el tramo 3.8 desde el APC-122 al APC-153, es Triple Circuito 220 kV
  - Línea Subterránea de Alta Tensión Doble Circuito 220 kV
  - APN-07 Apoyo aéreo / Nº apoyo aéreo
  - TN-CE-05 Cámara de empalme / Nº de cámara
- TRAMOS DE LÍNEAS DE ALTA TENSIÓN**
- LAT TRAMO B-C TRAMO SE BOROX FUENCARRAL - SE COLMENAR FUENCARRAL - SE ENVATIOS XXIV
  - LAT TRAMO C-D TRAMO SE ENVATIOS XXIV - SE FUENCARRAL (REE)

SUELO NO URBANIZABLE		
SNU PROTEGIDO CAUCES Y RIBERAS	SNU PROTEGIDO HUMEDALES	
SNU PROTEGIDO VIAS PECUARIAS	SNU PROTEGIDO ESPECIAL PROTECCION AGRICOLA	
SNU PROTEGIDO ESPACIOS DE INTERES FORESTAL Y PASTORIL	SNU PROTEGIDO MONTES DE UTILIDAD PUBLICA	
SUELO NO URBANIZABLE PRESERVADO	SNU DOTACIONAL PUBLICA	CP
	SNU ESPACIOS DE RECREACION	ER
	SNU INSTITUCIONAL	IT
	SNU INDUSTRIAL	IN
	SNU SECTOR GENERAL DE ACUATELAMIENTO Y OTROS USOS MILITARES	MI
SUELO URBANIZABLE		
SUELO URBANIZABLE PROGRAMADO	LÍMITE TIPOLOGIA MUNICIPAL	
SUELO URBANIZABLE NO PROGRAMADO	LÍMITE SUELO URBANO	
SUELO URBANO	LÍMITE SUELO URBANIZABLE	
SUELO URBANO	LÍMITE MONTES CONSERVADOS	
SUELO URBANO	LÍMITE CONTROLADO S.P.P. (SAR)	
SUELO URBANO		
SUELO URBANO	LÍMITE TIPOLOGIA MUNICIPAL	
SUELO URBANO	LÍMITE SUELO URBANO	
SUELO URBANO	LÍMITE SUELO URBANIZABLE	
SUELO URBANO	LÍMITE MONTES CONSERVADOS	
SUELO URBANO	LÍMITE CONTROLADO S.P.P. (SAR)	



